



СРОО по туризму «Адреналин»

ОТЧЕТ

о пешеходном походе первой категории сложности,
совершенном группой туристов СРОО по туризму «Адреналин»

по о. Кунашир

в период с 04.08.2018 г. по 19.08.2018 г.

Маршрутная книжка № **ЮС 18/1-103**
Руководитель группы: Полищук Михаил Александрович
693000, г. Южно-Сахалинск,

Южно-Сахалинск

2018

Маршрутно-квалификационная комиссия РОО «Федерация спортивного туризма и альпинизма Сахалинской области» рассмотрела представленный отчет и считает, что пройденный маршрут соответствует _____ категории сложности _____
Отчет использовать _____

Судья по виду _____
(подпись) (Фамилия, И.О.)

Председатель МКК СФО _____
(подпись) (Фамилия, И.О.)

Штамп МКК

СОДЕРЖАНИЕ

1.	Справочные сведения о походе	4
2.	Состав группы	5
3.	Характеристика района похода	6
4.	Организация путешествия	9
4.1.	Пути отъезда и подъезда	9
4.2.	Аварийные выходы с маршрута и его запасные варианты	10
4.3.	Адрес спасательной службы	10
5.	График движения	11
5.1.	Изменения маршрута и их причины	12
5.2.	Обзорная карта проведения туристского маршрута	12
6.	Описание прохождения маршрута	14
6.1.	Хронометраж маршрута	14
6.2.	Краткая летопись маршрута	16
6.3.	Иллюстрация прохождения группой препятствий	18
7.	Техническая характеристика маршрута	22
7.1.	Общее описание маршрута	22
7.2.	Определяющие препятствия маршрута	22
7.3.	Оценка категории сложности маршрута по методике категорирования пешеходного маршрута	25
7.4.	Схема расположения локальных препятствий и протяженных препятствий	26
8.	Итоги, выводы и рекомендации	29
9.	Список литературы	30
	Приложения:	
	Приложение 1. Скан маршрутной книжки № ЮС 18/1-103	31
	Приложение 2. Фотографии, поясняющие прохождение маршрута	33

1. СПРАВОЧНЫЕ СВЕДЕНИЯ О МАРШРУТЕ

1. Проводящая организация: СРОО по туризму «Адреналин»

Адрес: г. Южно-Сахалинск, info@adrenalin65.ru, www.adrenalin65.ru

2. Район проведения маршрута: Курильские острова Южн.

3. Общие справочные сведения о маршруте:

Дисциплина маршрута (вид туризма)	Категория сложности маршрута	Протяженность маршрута, км	Продолжительность		Сроки проведения
			общая	ходовых дней	
пешеходный	1	138	16	10	04.08 – 19.08.2018

4. Подробная нитка маршрута:

Заявленная: пгт. Южно-Курильск – р. Илюшина – р. Рубежный – р. Илюшина – пгт. Южно-Курильск – м. Столбчатый – подножье влк. Менделеева – оз. Горячее – р. Озерная – м. Алехина – оз. Песчаное – м. Столбчатый – оз. Лагунное – пгт. Южно-Курильск

Пройденная: Определяющие препятствия маршрута: пгт. Южно-Курильск – р. Илюшина – р. Рогачевка – р. Ночка - р. Рубежный – кордон «Саратовский» - р. Илюшина – пгт. Южно-Курильск – подножье влк. Менделеева - фумарольное поле влк. Менделеева - м. Столбчатый – оз. Горячее – оз. Кипящее – пгт. Южно-Курильск

5. Руководитель группы: Полищук Михаил Александрович

6. Маршрутная книжка: № ЮС 18/1-103

7. Место хранения отчета: Отчет о пройденном туристском маршруте хранится в библиотеке _____.

С отчетом можно ознакомиться на сайте проводящей организации СРОО «Адреналин»: <http://www.adrenalin65.ru>

8. Выпускающая МКК: Туристский спортивный маршрут рассмотрен в МКК РОО «Федерация спортивного туризма и альпинизма Сахалинской области».

9. Основная идея похода:

На протяжении уже нескольких лет, мы с удовольствием познаем наш остров Сахалин и восхищаемся его красотами. Но Сахалин не представляется без Курильских островов. Поэтому настало время и для их изучения, для того, чтобы получить впечатления от маршрутов по этой незабываемой местности. В Советские годы этот маршрут пользовался огромной популярностью, в том числе и у туристов с материка. Мой отец, в свое время, так же побывал почти на всех доступных Курильских островах и Кунашир – не исключение. Посмотрев его отчеты, потрясав и взглянув на его черно-белые фотографии- я твердо для себя решил, что однажды там побываю!

2. СОСТАВ ГРУППЫ

№	Ф.И.О	Дата рождения	Туристский опыт, спортивная квалификация	Обязанности в группе
1.	Полищук Михаил Александрович,	1988	н/к	Руководитель
2.	Водякова Екатерина Сергеевна,	1987	2У – Камчатка	Заведующий питанием
3.	Довбах Иван Васильевич,	1984	н/к	Ремонтник
4.	Домнин Евгений Станиславович,	1997	1Р – Южный Сахалин	Заведующий снаряжением
5.	Беляева Наталья Александровна,	1986	н/к	Фотограф
6.	Де Ок Бун,	1971	1У – Южный Сахалин	Хронометрист
7.	Лагунова Мария Валерьевна,	1995	1У – Южный Сахалин	Медик

3. ХАРАКТЕРИСТИКА РАЙОНА ПОХОДА

Сахалинская область - единственный регион Российской Федерации, полностью расположенный на островах. В состав входят 59 островов: остров Сахалин с прилегающими и небольшими островами Монерон и Тюлений, Курильские острова, включающие в себя 56 островов. Общая площадь области - 87,1 тыс. кв. км.

Курильские острова простираются от южной оконечности Камчатки в юго-западном направлении до острова Хоккайдо и являются естественной границей между Охотским морем и Тихим океаном. Большая Курильская гряда, протянувшаяся на 1200 км, включает такие наиболее крупные острова как Парамушир, Онекотан, Симушир, Уруп, Итуруп, Кунашир. Юго-восточнее острова Кунашир, отделенная Южно-Курильским проливом, лежит Малая Курильская гряда, протяженностью около 100 км. В ее составе остров Шикотан и группа малых островов. Курильские острова имеют типично вулканическое образование. С вулканической деятельностью связано наличие на островах многочисленных горячих источников, некоторые из них являются лечебными. На Курилах около 160 вулканов, из них 39 действующих (самый высокий вулкан - вулкан Алаид (2339 м) на о. Атласова).

Кунашир - самый южный остров Большой гряды Курильских островов. В переводе с айнского - Чёрный остров. Согласно административно-территориальному делению России входит в Южно-Курильский городской округ Сахалинской области. Принадлежность острова оспаривает Япония, которая рассматривает его как часть своей субпрефектуры Нэмуру префектуры Хоккайдо. В обмен на право владения южным Сахалином Россия передала Японии в 1875 г. все Курильские острова. По итогам Второй мировой войны в 1945 г. Кунашир стал частью СССР.

Остров вытянут с северо-востока на юго-запад на 123 км, ширина от 7 до 30 км. Площадь - 1490 км². Кунашир состоит из трех горных массивов. Высочайшая вершина - вулкан Тятя (1819 м) с правильным усеченным конусом, увенчанным широким кратером. Этот красивый высокий вулкан расположен в северо-восточной части острова. Кунашир отделен проливом Екатерины от острова Итуруп, расположенного в 22 км северо-восточнее; Кунаширским проливом (Немуру) от полуострова Сиретоко (о. Хоккайдо), расположенного в 25 км к западу; проливом Измены от полуострова Ноцукэ (о. Хоккайдо), расположенного в 16 км к юго-западу. К юго-востоку от острова расположена Малая Курильская гряда, отделенная от него Южно-Курильским проливом. Реки Кунашира, как и везде на Курилах, короткие и маловодные. Самая длинная река - Тятина, берущая начало у вулкана Тятя. Озера преимущественно лагунные (Песчаное) и кальдерные (Горячее).

В северной половине острова расположен хребет Докучаева. На Кунашире 4 действующих вулкана: Тятя (1819 м), символ острова; Руруй (1485 м); Менделеева (886 м); Головнина (541 м). В кальдере вулкана Головнина расположены озёра Кипящее и Горячее. На берегах озера Кипящего и в самом озере – многочисленные фумаролы. На острове множество горячих источ-

ников вулканического происхождения. В основном они сосредоточены на склонах вулкана Менделеева, где большинство из них служат обустроенными (Горячий Пляж) или "дикими" (Кислый ручей, Росинка) местами отдыха. Там же находится фумарольное поле, а также геотермальная теплоэлектростанция. Отдельные источники встречаются на охотском (Алёхино, Третьяково, 17-й километр, Рудное) и тихоокеанском (Чайка) побережьях. Памятник природы - красивые базальтовые скалы мыса Столбчатый. С острова виден полуостров Сиретоко японского острова Хоккайдо. 10 февраля 1984 года создан Государственный природный заповедник "Курильский". На его территории обитает 84 вида животных, включённых в Красную книгу России.

Климат острова муссонный. Охотноморское побережье острова Кунашир обогревается ветвью течения Куроисио - Соя, поэтому лето и зима здесь теплее, чем на более северных островах. Остров расположен на одних широтах с курортами Южного берега Крыма, однако климат Кунашира гораздо суровее и характеризуется длительными зимами с мощными снегопадами, отрицательные среднемесячные температуры держатся с декабря по апрель, а ночные заморозки возможны до конца мая. Средняя температура февраля -5,6 градусов, августа +15,5 градусов. Среди необычных природных климатических явлений на Курильских островах летом и осенью отмечаются мощные тропические циклоны (тайфуны), сопровождающиеся обильными дождями (иногда за 2-3 дня выпадает двухмесячная норма осадков) и штормовыми ветрами (порывы до 38 м/с). Район Южных Курил характеризуется большой годовой нормой осадков, в Южно-Курильске в среднем выпадает 1269 мм в год. Большая доля осадков выпадает в теплую половину года и меньшая - в холодную. Максимум осадков приходится на сентябрь, минимум - на февраль. Наступление реальных сезонов года по сравнению с календарными сроками сдвинуто на 15-30 дней. Почти на месяц позднее наступают весна и лето, на 15-20 дней запаздывают осень и зима.

На острове распространены хвойные леса из ели мелкосеменной, пихты сахалинской и ели Глена, на юге встречаются широколиственные леса из дуба тонкокудрявого, кленов, ильма лопастного, калопанакса с большим участием деревянистых лиан: актинидии острой и коломикты, лимонника китайского, виноградовника, токсикодендрона, гортензии черешковой, винограда Кемпфера, княжика охотского и др. В подлеске растут курильский бамбук, заросли кедрового стланика, яблоня сахалинская, черемуха, вишня курильская, тис остроконечный, бересклет, калина, падубы, рододендроны. Только на Кунашире в диком виде встречается магнолия обратнойцевидная. Лианы, деревья с необычайно крупными листьями и многочисленные цветущие растения придают лесам острова субтропический облик.

Фауна Кунашира также заметно богаче, чем на всех остальных островах гряды. Из млекопитающих здесь обитают бурый медведь, соболь, бурундук, ласка, европейская норка, шикотанская полевка, когтистая бурузубка, японская мышь и др. Особенно много птиц - на острове

гнездятся утки-мандаринки, вальдшнепы, карликовые дятлы, рыжие воробьи, зимородки, японские бекасы и др. На Кунашире обитает крупная островная популяция рыбного филина. На скалах гнездится множество морских птиц. Амфибий 3 вида - дальневосточная квакша, дальневосточная лягушка и сибирский углозуб. Кунашир - единственный остров Курильской гряды, где обитают рептилии: 3 вида полозов и ящерица дальневосточный сцинк. В водах Кунашира обитают тюлени - ларги и антуры, а также сивучи и каланы. Из китообразных встречаются косатки, малый полосатик, тихоокеанский белобокий дельфин, морская свинья.

В центральной части острова на берегу Южно-Курильского пролива расположен пгт Южно-Курильск - административный центр Южно-Курильского городского округа. Население острова около 8000 чел. (2007). Другие населённые пункты Отрада., Лагунное (застава), Горячий Пляж (застава, въезд ограничен, геотермальная водолечебница), Менделеево (аэропорт), Дубовое, Головнино. Еще есть другие частные поселения и заставы с населением 2-20 человек. Нежилые населенные пункты: Сергеевка, Урвитово, Докучаево, Серноводск и многие другие.

Вся территория острова - пограничная зона. Нерезидентам для въезда необходимо получить пропуск в Сахалинском пограничном управлении (г. Южно-Сахалинск). Дополнительно к этому, южная (от р. Серноводка) и северная (от р. Тятинка) части острова – территория заповедника; для туристических поездок необходимо получить пропуск в администрации заповедника в Южно-Курильске.

4. ОРГАНИЗАЦИЯ ПУТЕШЕСТВИЯ

4.1. Пути подъезда и отъезда.

На Кунашир можно попасть как воздухом, так и морем. Воздухом гораздо быстрее и в какой-то мере удобнее, но самолет очень сильно зависит от погоды. Бывает, что люди на острове ждут вылета по три дня. С кораблем более надежно, но тоже бывают задержки. Мы, например, тоже пережидали шторм один день.

Билеты на теплоход можно купить только в Южно-Сахалинске. Их начинают продавать за 2 месяца (иногда за 1) и их сразу разбирают (в летнее время). Морская компания "Сахалин-Курилы" Билет на Кунашир, Шикотан, Итуруп 3581 р. Между островами дешевле. Предварительная продажа 250р. дополнительно. Для сдачи билета нужен паспорт. Обратные билеты так же можно купить за 60 дней. В порту Корсакова мы заплатили сбор 142 руб. с каждого участника, плюс постельное белье также дополнительно 140 р.

По прибытию в Южно-Курильск, мы посетили офис заповедника «Курильский». Там необходимо оплатить рекреационный сбор в размере 300 руб. на посещение вулкана Тятя и ещё 300 руб. для посещения «Кальдеры Головнина». Там же, мы заранее заказали машину для доставки к началу маршрута. Цена за 1 час – 2000 рублей.

Пропуска

Пропуск делали сами через Сахалинский погранотряд: по эл. почте pubo.sahalin@fsb.ru послали сканы паспортов и заявку групповую (можно и личный пропуск заказать, выслав отсканированную заявку (образцы есть на сайте их) с подписью.

Все необходимые контакты:

- **Пограничное управление ФСБ России по Сахалинской области**

Южно-Сахалинск, Победы проспект, 63а.

тел. +7 (4242) 49–20–49

- **Морская компания "Сахалин-Курилы"**

<https://rfbus.ru/>

Южно-Сахалинск, Коммунистический проспект, 21 — 3 этаж.

тел. +7 (4242) 22–79–58 (Оплата Расчёт по картам, Наличный расчёт, Оплата через банк)

- **Заповедник Курильский**

<http://www.kurilskiy.ru/>

694500, Сахалинская область, Южно-Курильск, ул. Заречная, 5.

+7 42455 21586; +742455 21502

- **Авиакомпания - "Аврора"**

<http://flyaurora.ru/>

- **Такси «Форсаж»**

8-924-196-17-17

8-924-494-50-70

4.2. Аварийные выходы с маршрута и его запасные варианты

На участке Южно-Курильск – влк. Тятя, в случае возникновения чрезвычайной ситуации был предусмотрен вызов МЧС по сотовому телефону, а также выход на один из ближайших кордонов и «дом лесника».

На участках влк. Головнина (рад.), влк. Менделеева (рад.), мыс Столбчатый (рад.) в случае возникновения чрезвычайной ситуации было предусмотрено возвращение на федеральную трассу Южно-Курильск - Головнино, или вызов МЧС по телефону.

4.3. Адрес Спасательной службы

1. Пгт. Южно-Курильск, ул. Океанская,8 (424-55) 21-5-18
2. ПСО им. В.А. Полякова МЧС РФ, г. Южно-Сахалинск ул. Комсомольская 219 а
тел. +7 (4242) 75-14-88; тел. +7 (4242) 72-02-28; тел. +7 (4242) 75-30-75

На протяжении всего маршрута, производились звонки дежурному ПСО, сообщалась общая обстановка и местоположение группы.

5. ГРАФИК ДВИЖЕНИЯ

Даты	Дни пути	Участки маршрута	Км	Способы передвижения
04.08		г. Южно-Сахалинск – пгт. Южно-Курильск (заброска к месту старта)		Корабль
05.08	1	пгт. Южно-Курильск – р. Илюшина	15	Автомобиль
		р. Илюшина – р. Рогачевка	17	Пешком
06.08	2	р. Рогачевка – р. Ночка	17	Пешком
07.08	3	р. Ночка – р. Рубежный	13	Пешком
08.08	4	Дневка.	-	-
09.08	5	р. Рубежный – кордон «Саратовский»	22	Пешком
10.08	6	Дневка, кордон «Саратовский»	-	-
11.08	7	кордон «Саратовский» - р. Илюшина	26	Пешком
		р. Илюшина – «17-й км.»	32	Автомобиль
		«17-й км.» - «стоянка туристов»	2	Пешком
12.08	8	м. Столбчатый «стоянка туристов» - фумарольное поле / подножье влк. Менделеева (рад.) – м. Столбчатый (стоянка туристов)	8,5	Пешком
13.08	9	м. Столбчатый (стоянка туристов) – м. Столбчатый (рад.)	2,5	Пешком
14.08	10	Дневка, м. Столбчатый (стоянка туристов),	-	-
15.08	11	м. Столбчатый (стоянка туристов) - «17-й км.»	6	Пешком
		«17-й км.» - «43-й км.»	28	Автомобиль
		«43-й км.» - оз. Кипящее	12	Пешком
16.08	12	Дневка (оз. Кипящее)	-	-
17.08	13	Оз. Кипящее – «43-й км.»	12	Пешком
		«43-й км.» - пгт. Южно-Курильск	43	Автомобиль
18.08	14	пгт. Южно-Курильск, Вынужденная дневка (пережидаем непогоду). Посещение местных достопримечательностей.	-	Пешком
19.08	15	пгт. Южно-Курильск - г. Южно-Сахалинск	-	Корабль

Итого активным способом 138 км.

5.1. Изменения маршрута и их причины

Маршрут был изменен на участке: «от устья р. Озерной до мыса Алехина», в связи с «положением о зонах сезонного покоя». Сотрудники заповедника не дали добро, на прохождение данного участка. Поскольку мы в гостях, мы решили покорно повиноваться.

5.2. Обзорная карта района проведения туристского маршрута

Рис. 1.

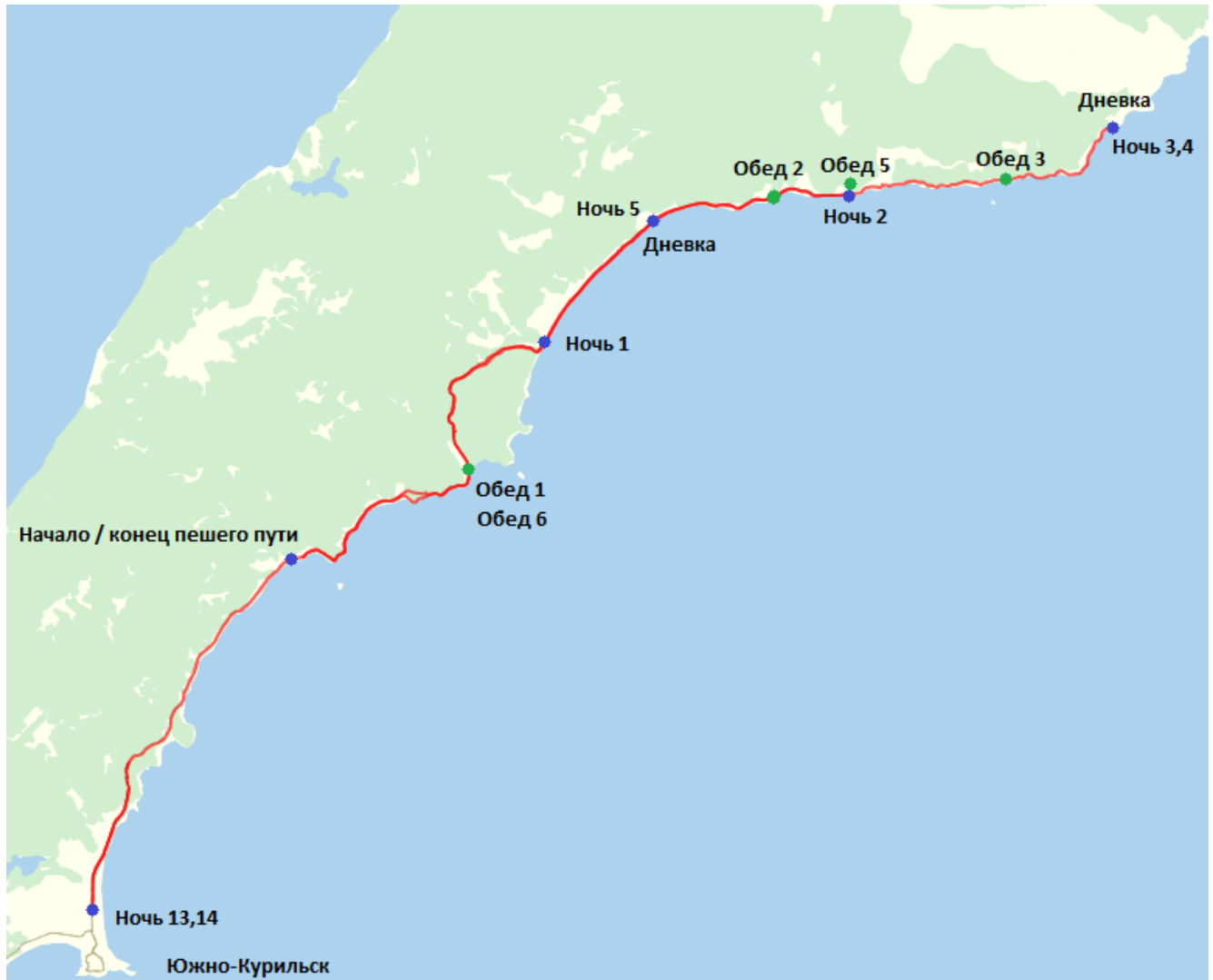
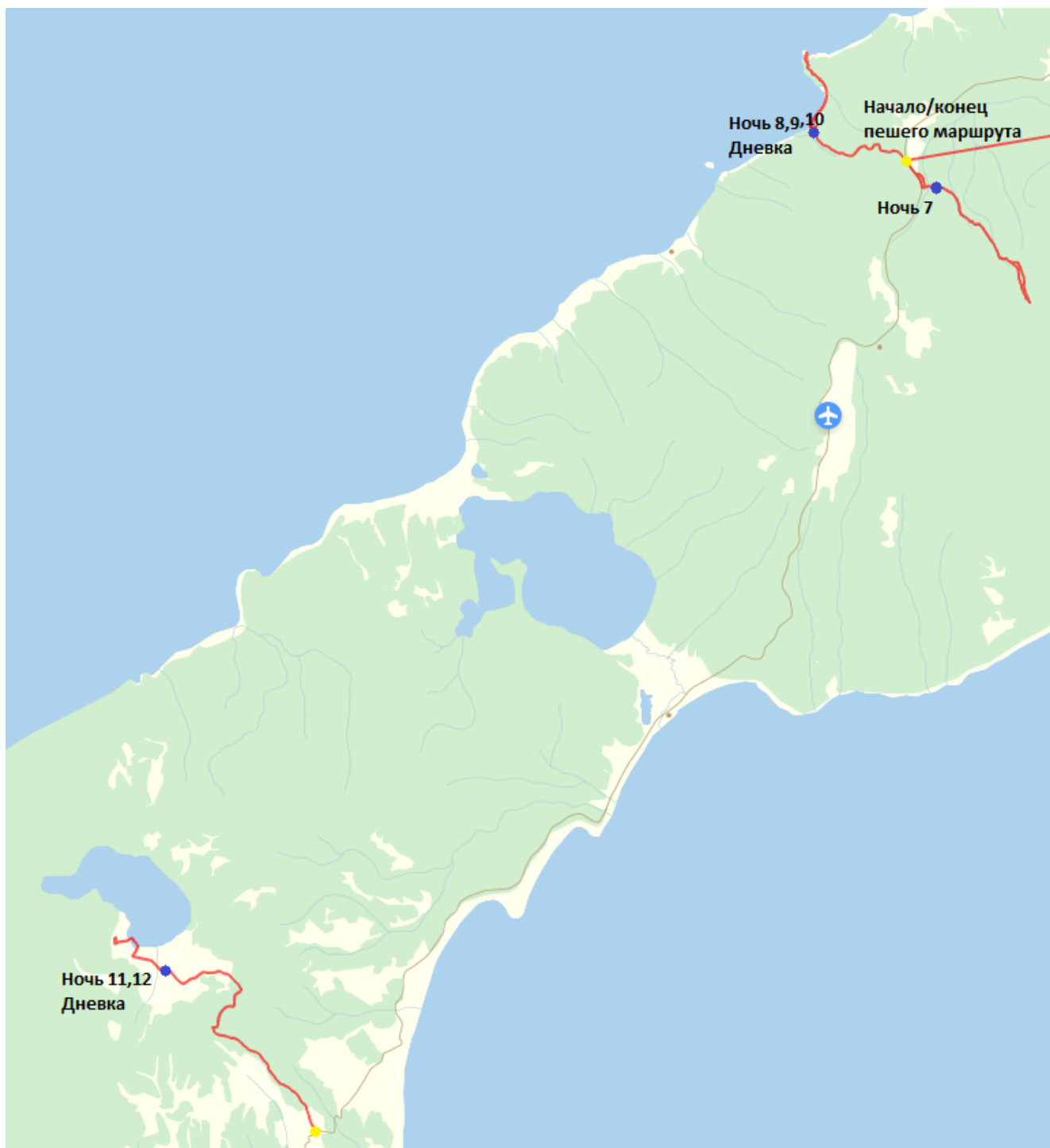


Рис. 2.



6. ОПИСАНИЕ ПРОХОЖДЕНИЯ МАРШРУТА

6.1. Хронометраж маршрута

4 августа	
10:00	Прибытие на мор. вокзал
11:00	Заняли каюты.
17:50	Высадка с машины.
12:00	Судно отчаливает с задержкой.
19:00	ужин.

1 день

11:30	Приход в порт Ю-Курильска
12:30	Организационные мероприятия в Заповеднике
13:00	Выезд на начало маршрута
13:30	Начало маршрута, идем пешком
16:30 – 18:00	Обед
21:00	Разбиваем лагерь на ночлег.
14:40; 15:35; 19:15; 20:00.	Перерывы

2 день

9:10	выход
9:40	Переправа через реку
11:15	Переправа через реку
11:55	поломка
14:20	Обед
19:00	Разбиваем лагерь на ночь, ужин
10:05, 11:15, 12:45, 17:45, 18:10	Перерывы

3 день

8:15	Выход
11:00	Переправа через реку
12:15	Переправа через реку
11:00	Переправа через реку
13:30 - 16:00	Обед
17:50	Переправа через реку
19:00	Разбиваем лагерь на ночь, ужин
9:15, 10:10, 11:00, 12:15, 13:05, 18:00	Перерывы

4 день

Дневка	
--------	--

5 день

9:00	Выход
15:15 - 16:50	Обед
11:00	Переправа через реку
13:00	Переправа через реку
14:08	Переправа через реку
17:40	Переправа через реку

20:30	Кордон Саратовский, ночлег, ужин
10:00, 11:00, 17:35, 18:50	Перерывы

6 день

Дневка	
--------	--

7 день

9:10	Выход
14:15 - 15:50	Обед
17:50	Купание в гор. Источниках
18:45	Выход
20:10	Сели в машину
22:40	Разбиваем лагерь на ночь, ужин
10:15, 11:20, 12:10, 17:00	Перерывы

8 день

10:00	Выход
13:00	Вышли на фумарольное поле
14:00	Подножье влк. Менделеева
16:00 - 17:00	обед
19:00	Пришли в лагерь, начали сбор
20:35	Вышли в сторону Столчатого
22:00	Разбиваем лагерь на ночь, ужин
11:00, 12:00, 14:00, 18:00	Перерывы

9 день

11:30	Выход столчатый
15:00	Обед
16:00	Горячие источники
18:15	Ужин

10 день

Дневка	
--------	--

11 день

11:45	Выход
13:00	Посадка на машину
13:35	Вышли на поворот к оз. Кипящему
16:20	Лагерь на Кордоне
19:00	Ужин

12 день

Дневка	
--------	--

13 день

11:00	Выход
14:00	Сели на машину в Ю-Курильск
15:00 - 16:00	Обед

16:30	Выезд на "Горячий пляж", Купание в источниках
19:00	Лагерь в Заповеднике "Курильский", ужин

14 день

Дневка	Море штормит, ждем Корабль. Посещение местных достопримечательностей, в том числе Краеведческий музей
--------	---

19 августа

11:00	Уходим в Южно-Сахалинск
-------	-------------------------

6.2. Краткая летопись маршрута

День первый.

После прибытия в г. Корсаков на мор. вокзал, прошли регистрацию и поднялись на борт «Игоря Фархутдинова». Расположились в каютах и начали коротать время. Спустя 3 часа после команды «отдать концы», мы прошли возле мыса Анива и конечно же, раскрыв рты начали наблюдать уже знакомый нам маяк ...но только с другого ракурса! Это незабываемо!

День второй.

В 11:30 корабль пришвартовался в порту Южно-Курильска. После схода на берег и улаживания организационных вопросов в заповеднике (регистрация и получения разрешений) садимся в машину и отправляемся к точке старта, на р. Илюшина. После чего и начинается наше приключение. Погода отличная, остров встретил нас как надо! Солнце и приятный морской бриз. Экипируемся, провожу инструктаж, проверяю снаряжение всей группы и в путь! Идем по берегу моря, песок разный – местами бетонная плита, местами зыбуны. К 16:00 доходим до р. Филатова и устраиваемся на обед. Спустя 1,5 часа начинаем обход мыса Рогачева по дороге. По пути заглядываем на Филатовский кордон – но там ни души, идем дальше. К 21:00 часам выходим на р. Рогачевка, разбиваем лагерь и готовим ужин.

Третий день.

Выходим в 9:10, погода все так же радует. Идем по песку, местами он просто как бетонная плита, по нему очень комфортно идти. Периодически переходим не глубокие реки вброд. Темп средний, любимся местными красотами. В 10:30 замечаю на карте озеро, которое визуально не видно. Делаем остановку и идем на него смотреть. У реки Саратовки встречаем группу туристов с материка, сборная солянка из разных городов нашей Родины. Интересная ситуация, мы - на одной стороне, они - на другой. В процессе прохождения реки вброд – знакомимся и делимся впечатлениями. Они на Тятю не поднялись ... говорят заблудились даже с GPS, жаль. После этого участка начинается очень неприятный рельеф. Крупные камни, размером с пол булки хлеба. Очень неприятно по ним идти. К двум часам подходим к реке Тятюна, переходим вброд и делаем обед. Открывается отличный вид на Тятю. После обеда идем по тем же надоедливим камням. К 19:00 добираемся до реки Ночка и разбиваем лагерь.

Четвертый день.

Идем по квадрациклетной колее, она проходит недалеко от побережья. По ней гораздо комфортнее. Местами она пропадает. Так же, периодически переходим реки вброд. К 14:30

встаем на обед. К 19:00 разбиваем лагерь на р. Рубежный. Погода портится. Готовим ужин и ложимся отдыхать.

Пятый день.

Погода резко поменялась, пошел сильный дождь и штормовой ветер. Укрепили лагерь и решили переждать непогоду в лагере. Весь день коротаем время за игрой в карты и отдыхом.

Шестой день.

Погода не поменялась, все так же идет дождь и сильный ветер, холодно. Выдвигаемся обратно. Весь день идем под дождем, к трем часам останавливаемся на обед. Натягиваем тент и готовим быстрый обед. После обеда продолжили путь. К 20:30 выходим к реке Саратовка и идем на Кордон. Нас встречает «Василич» - добрый хозяин этого места. Мы все мокрые до нитки, он нас располагает у себя и топит баню. Мы делаем ужин и угощаем его чем можем. Этот вечер мы все долго не забудем. Сытые, сухие, помытые – мы засыпаем сладко похрапывая.

Седьмой день.

Дневка. Ловим рыбу, делаем из нее котлеты. Стираемся, сушимся и отдыхаем. У большинства группы – мозоли. Удивила местная лиса - «Машка», ее прикармливает Василич, она приходит и уходит когда ей вздумается.

Восьмой день.

Прощаемся с Василичем и двигаемся в путь, спасибо тебе за все, добрый и светлый человек!

Обратный путь уже знаком. Ускоряем темп и ставим задачу отобедать на р. Филатова. К двум часам уже кушаем там горячий суп. Снова пошел дождь. Холодно и мокро. Идем в сторону р. Илюшина. На р. Добрый – проходим возле горячих источником «Чайка» ... тут без комментариев! После половины дня под дождем, все мокрые и замершие – тут же плюхаемся в горячие ванночки и закатываем глаза от удовольствия. Вылезать категорически не хотелось, но дисциплина прежде всего. Спустя час, довольные мы стартуем дальше. В восемь часов садимся в машину, которая нас ждет и выдвигаемся в сторону вулкана Менделеева. Почти в 11 часов разбиваем лагерь в месте, которое мы назвали «лагерь туристов» - импровизированная стоянка.

Девятый день.

Выходим в сторону fumarольного поля вулкана Менделеева. По пути бамбук, стланик. Местами идем по навигатору. К часу дня вышли на место. Запах не из лучших)) осматриваем места и любуемся красотами. К вечеру возвращаемся в лагерь, сворачиваемся и выдвигаемся в сторону Столчатого. К десяти часам выходим на северное побережье острова. Ставим лагерь и готовим ужин.

Десятый день.

Выходим в сторону мыса Столчатого. Место поистине волшебное! Идем не спеша, под шум цикад. Гуляем там почти целый день, купаемся в бухтах и греемся на солнце. По возвращению – обедаем и идем на горячие источники. Плюхаемся в ванночки из камней и отдыхаем.

Одиннадцатый день.

Дневка. Сушка, стирка, отдых. Поездка в Южно-Курильск для решения организационных вопросов.

Двенадцатый день.

Выходим на 17 км. Дороги в назначенное время. Нас забирает машина и мы едем на 45 км. Для выдвигания к кальдере вулкана Головнина. Выгружаемся, экипируемся и в путь! Идем по дороге, скользко местами. Соблюдаем осторожность. В 16:20 мы на кордоне. Разбиваем лагерь готовим еду.

Тринадцатый день.

Выдвигаемся к кальдере. Пол дня гуляем и осматриваем окрестности. Особо поразило обилие шикши в тех местах, что сразу понравилась нашим девочкам. Кушаем ее двумя руками. Погода плохая. Дождь и туман. Купание в оз. Кипящем по соображениям безопасности никто из нас не опробовал. До сих пор там остались Японские чаны для переработки серы. И остатки причала. Возвращаемся на кордон, готовим ужин под шум дождя.

Четырнадцатый день.

Выдвигаемся к месту сбора на 45 км. дороги. Там нас ждет машина. Все так же льет дождь, идем и тут же становимся мокрые. По скользкой дороге – приятного мало. К трем часам приезжаем в Южно-Курильск. Обедаем и выдвигаемся в «Горячий пляж» для посещения водолечебницы. После половины дня под дождем – это то что нужно. Пять горячих ванночек разного состава. Греемся в них и мурлыкаем. К 7 часам возвращаемся в лагерь что в заповеднике, готовим ужин и ложимся спать.

Пятнадцатый день.

Море штормует и наш корабль не заходит в порт. Сутки придется пережить непогоду. Гуляем по Южно-Курильску и посещаем местные достопримечательности. Маяк, Храм, площадь и особо хочется уделить внимание Краеведческому музею. Отличное место и прекрасный персонал.

Шестнадцатый день.

Уходим в Южно-Сахалинск. Грузимся на корабль и прощаемся с островом. Через пару часов открывается великолепный вид на Тятю, с гордостью и удовольствием созерцаем.

6.3. Иллюстрация прохождения группой препятствий

Рис. 3. ПП 2Б – движение в зарослях бамбучника





Движение в высокотравье и зарослях бамбучника, встречаются в районе р. Рубежный и на протяжении всего пути к фумарольному полу влк. Менделеева. Местность покрыта бурной растительностью. Иногда встречаются остатки старой японской дороги. Двигаемся группой с соблюдением осторожности.

Рис. 4. ПП 2Б – движение по склону с зарослями бамбучника и кедрового стланика



Крутизна склона варьируется от 20° до 60°. Склон покрыт бурной растительностью – бамбучник и кедровый стланик. В районе влк. Менделеева преобладает кедровый стланик. Движение осуществляем с соблюдением мер осторожности.

Рис. 5. ПП н/к – Лес легко проходимый/движение по тропе



Лес легкопроходимый, движение от р. Филатова до р. Саратовская

Рис. 6. ПП н/к - Осыпи, морены



Небольшие камни, очень неудобно продвигаться. Участок от р. Тятина до р. Рубежный.

Рис. 7. - Пески



Пески встречаются на всем пути к от р. Илюшина до р. Тятина

Рис. 8. ЛП Н/К – Переправа



Переправа через более крупные реки Тятина, Саратовка.

7. ТЕХНИЧЕСКАЯ ХАРАКТЕРИСТИКА МАРШРУТА

7.1. Общее описание маршрута

Пешеходная часть маршрута составляет по протяженности 138 км, большей частью проходит по южному побережью острова. Характер местности: большая часть маршрута песчаное побережье н/к, смешанный лес н/к, крупные камни, часто встречаются заросли бамбучника 2Б, в районе влк. Менделеева обильно произрастает кедровый стланик 2Б и заросли бамбучника 2Б. Участок от р. Тятина до р. Рубежного по побережью усыпан крупными камнями Н/К, что значительно затрудняет продвижение. Берега р. Тятина преимущественно пологие, в верховьях реки встречаются небольшие пороги 1А. Группа успешно преодолела высокотравье с зарослями бамбучника, труднопроходимый лес 2А и множество н/к бродов при переходе от р. Илюшина до р. Рубежного. При переходе от «стоянки туристов» до fumarольного поля влк. Менделеева пройден труднопроходимый лес 2А и пройден склон с зарослями бамбучника и кедрового стланика. Локальные и протяженные препятствия приложены на схеме ниже.

7.2. Определяющие препятствия маршрута

<i>Дата прохождения</i>	<i>Вид препятствия</i>	<i>Категория Трудности</i>	<i>Длина препятствия, км</i>	<i>Характеристика препятствия</i>	<i>Путь прохождения</i>
Локальные препятствия					
5.08	Переправа р. Илюшина	н/к	-	-	переправа вброд с правого берега на левый
5.08	Переправа р. Добрый («Чайка»)	н/к	-	-	переправа вброд с правого берега на левый
6.08	Переправа р. Филатова	н/к	-	-	переправа вброд с правого берега на левый
6.08.	Перевал в обход м. Рогачёва и м. Гиммерлинга, 120 м	н/к	-	Движение вверх по разбитой грунтовой дороге, спуск по сырой торфяной и глиняной дороге и болоту.	Между р. Белышева (приток р. Филатова) и р. Мостовая (приток р. Камышовый)
7.08	Переправа р. Мостовая	н/к	-	-	переправа вброд с правого берега на левый
7.08	Переправа р. Саратовская	1А	-	-	переправа вброд с правого берега на левый

7.08	Переправа р. Камышовый	1А	-	-	переправа вброд с правого берега на левый
7.08	Переправа р. Тя- тина	1Б	-	-	переправа вброд с правого берега на левый
7.08	Переправа р. Ночка	1А	-	-	переправа вброд с правого берега на левый
9.08.	Переправа р. Ночка	1А	-	-	переправа вброд с левого берега на правый
9.08.	Переправа р. Тя- тина	1Б	-	-	переправа вброд с левого берега на правый
9.08.	Переправа р. Камышовый	1А	-	-	переправа вброд с левого берега на правый
11.08	Переправа р. Саратовская	1А	-	-	переправа вброд с левого берега на правый
11.08	Переправа р. Мостовая	н/к	-	-	переправа вброд с левого берега на правый
11.08	Перевал в обход м. Рогачёва и Гиммерлинга, 120 м	н/к	-	Движение вверх по сырой торфяной и глиняной дороге и болоту, спуск по разбитой грунтовой дороге.	Между р. Бель- шева (приток р. Филатова) и р. Мостовая (приток р. Камышовый)
11.08	Переправа р. Филатова	н/к	-	-	переправа вброд с левого берега на правый
11.08	Переправа р. Добрый («Чайка»)	н/к	-	-	переправа вброд с левого берега на правый
11.08	Переправа р. Ильюшина	н/к	-	-	переправа вброд с левого берега на правый
13.08	Прижимы м. Столбчатый	1А	-	Протяженность прижима 1,5 км	в полный отлив вдоль уреза воды

15.08	Перевал через сомму (борт) кальдеры влк. Головнина	н/к	-	Движение по грунтовой непроезжей дороге с осыпями и разно размерными камнями, крутизна склона на подъёме – спуске до 35 градусов	-
17.08	Перевал через сомму (борт) кальдеры влк. Головнина	н/к	-	Движение по грунтовой непроезжей дороге с осыпями и разно размерными камнями, крутизна склона на подъёме – спуске до 35 градусов	-
Протяженные препятствия					
-	Легкопроходимый лес	н/к	15	Путь в кальдере влк. Головнина, Обход м. Рогачева	
-	Стланник, гари	2Б	9	Сплошные труднопроходимые заросли бамбука, кедрового и ольхового стланника при подъеме на влк. Менделеева и путь в кальдере влк. Головнина	
-	Грядовые пески	н/к	20	Р. Винай – р. Филатова, участки от источников «Столбовские» до м. Столбчатый, участки от р. Саратовская до р. Мысовой	
-	Сплошные пески	1А	27	Р. Камышовый – р. Саратовская, от м. Мысовой до р. Рубежный	

7.3. Оценка категории сложности маршрута по методике категорирования пешеходного маршрута

1. Определение протяженности (L) и продолжительности (T) маршрута:

T= 10 дней; соответствует 1 к.с.

L=138 км; соответствует 1 к.с

2. Локальные препятствия (ЛП).

переправы:

Н/К (простейшие) – 8 раз, в зачет идет 8 переправ – 4 балла.

1А (простые) – 6 раз, в зачет не идет.

1Б (средняя) – 2 раза, в зачет не идет.

Сумма баллов, идущих в зачет: 4 балла.

Каньоны (прижимы):

1А - М. Столбчатый – 1 раз. В зачет не идет. Однако согласно пункту 2.1.5. Методики категорирования пешеходного маршрута данный прижим могут идти в зачет как прижимы н/к категории трудности.

Общее количество баллов за каньоны (прижимы): 1 балл.

Сумма баллов, идущих в зачет – 1 балл.

перевалы:

Н/К – 4 раза, в зачет идет 2 перевала – 4 балла.

Сумма баллов, идущих в зачет – 4 балла.

Сумма баллов за все локальные препятствия: 4+1+ 4=9. Из них все баллы могут идти в зачет, в соответствии с таблицей №1 Баллы за ЛП «Методики категорирования пешеходных маршрутов».

3. Протяженные препятствия (ПП).

растительный покров

легкопроходимый лес – н/к: 15 км = 3 балла;

странник, гари – (2Б): 9 км. В зачет не идет. Однако согласно пункту 2.1.5. Методики категорирования пешеходного маршрута данные препятствия могут идти в зачет как легкопроходимый лес н/к категории трудности = 1,8 балла;

Общее количество баллов за растительный покров: 4,8 балла.

Пески:

грядовые – н/к: 20 км =10 баллов;

сплошные – 1А: 27 км в зачет не идут.

Общее количество баллов за пески: 10 баллов.

Сумма баллов за все протяженные препятствия: 4,8 + 10 =14,8 балла. По таблице 1 «Методики категорирования пешеходного маршрута» сумма баллов идущих в зачет: 12 баллов.

Итоговая сумма баллов за ПП производится по формуле 1, указанной в пункте 3 «Методики категорирования»

$$\text{ППб} = K_t * \text{ППор} * (L_{\text{мар}} / L)$$

Коэффициент труднопроходимости района (из таблицы 3 «Методики категорирования...») = 0,95

Следовательно, сумма баллов за протяженные препятствия = $0,95 * 12 * (138/100) = 15,7$

4. Общая интегральная оценка за район проведения похода.

- а) Географический показатель (Г) района – 10 (Курильские острова Южн.)**
- б) Автономность маршрута (А) – 1**
- в) коэффициент перепада высот на маршруте (К) по формуле $K=1+\Omega H/V$. $V = 12$
 $\Omega H=1,11$ км.**

$$K = 1 + 1,11/12 = 1,09$$

По формуле 3 «Методики категорирования...»

$$P_b = 10 * 1 * 1,09 = 10,9 \text{ балла.}$$

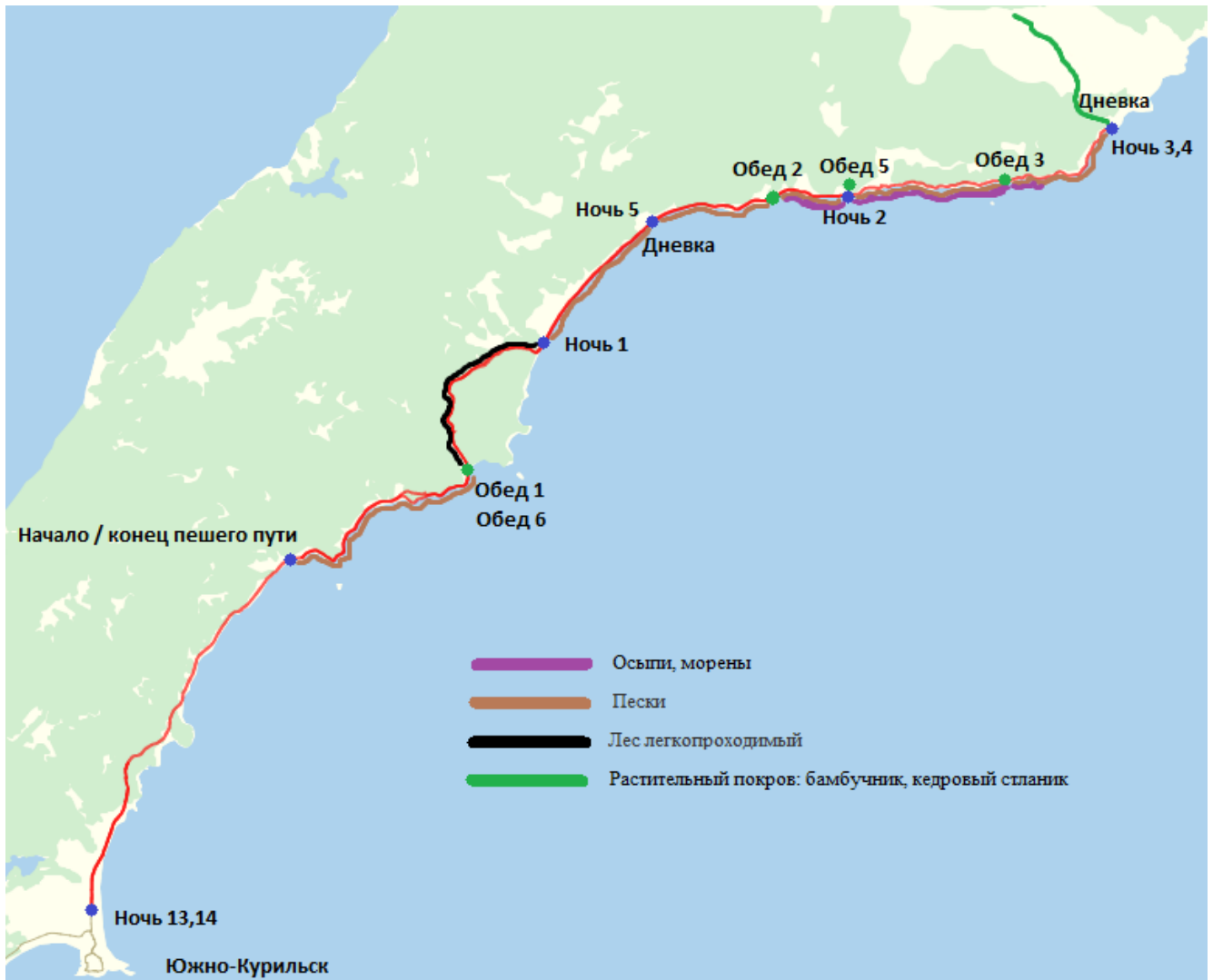
5. Общее количество баллов категорируемого маршрута (КСб):

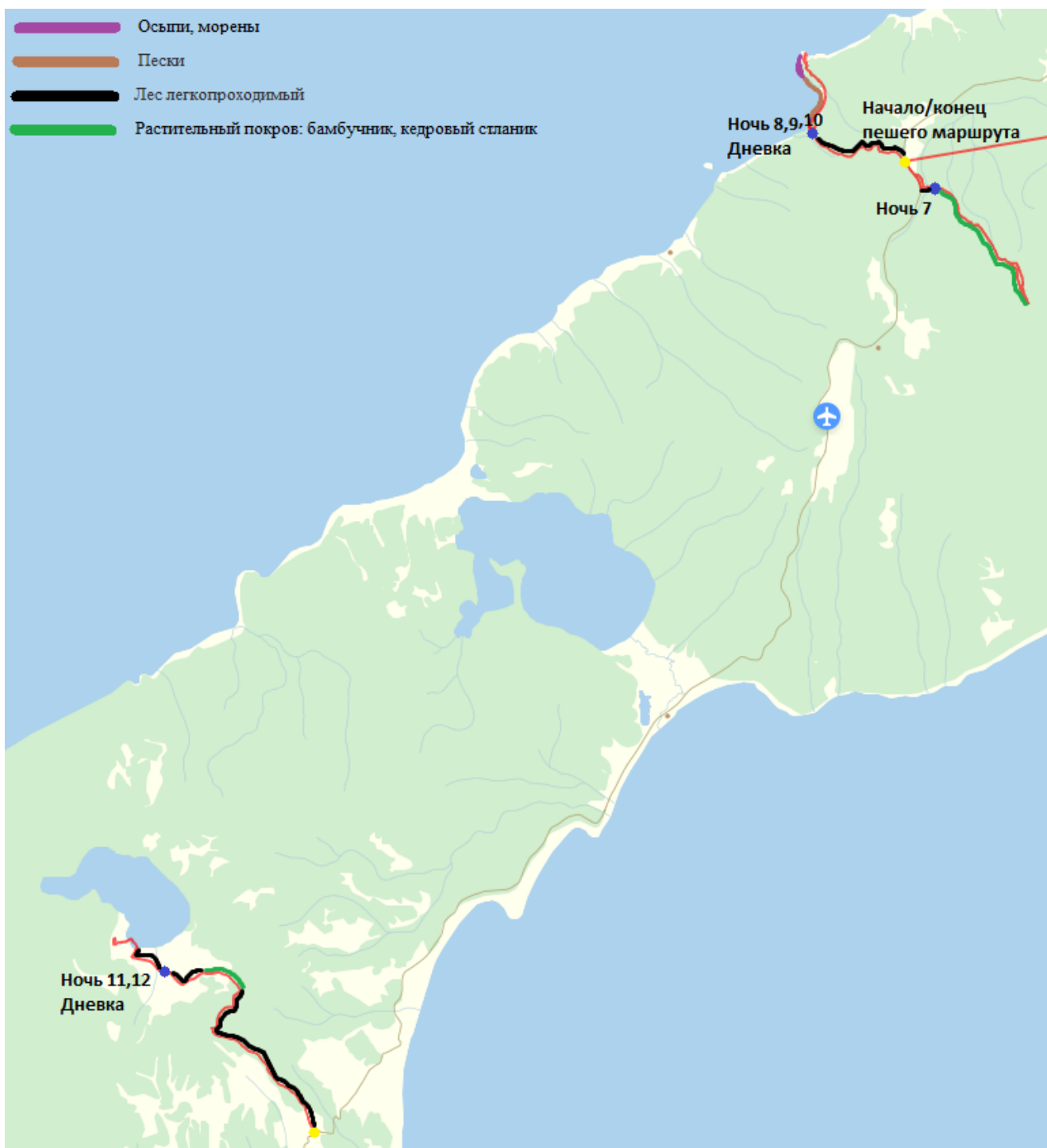
$КСб = ЛПб + \text{ППб} + P_b = 9 + 15,7 + 10,9 = 35,6$ балла.

По общему количеству набранных баллов – 35,6 маршрут соответствует 1 к. с. (7 – 20 баллов).

Учитывая перечень препятствий и кол-во набранных баллов, данному маршруту можно присвоить 2 к.с.

7.4. Схема расположения локальных препятствий и протяженных препятствий





8. ИТОГИ, ВЫВОДЫ И РЕКОМЕНДАЦИИ

Маршрут пройден в соответствии с запланированным графиком движения. Намеченные цели похода выполнены. Протяженность маршрута составила 138 км. С учетом прохождения участков легкопроходимого леса н/к, зарослей бамбучника и кедрового стланика 2Б, , преодоления н/к переправ. Маршрут соответствует первой категории сложности.

Значительная часть пути проходит по песчаному побережью, без дорог передвижение осложняют заросли бамбука, стланика, прижимы. По дороге встречалось много различных препятствий в виде бродов рек, ручьев, траверсирования склонов, преодоление труднопроходимых зарослей бамбука и стланика, крутых склонов, осыпей. Вес рюкзака в начале похода 25 - 30 кг на человека. Погода была переменчивая, почувствовали все и дождь и туман и палящее солнце.

Средняя скорость передвижения по маршруту составляет около 5 км/час при движении по ровной дороге, 2-3 км/час по тропам и может уменьшаться до нескольких сот метров в час (200-800 м/час по кедровому, ольховому стланику или бамбуку). Густой кедровый стланик может быть абсолютно непроходим с рюкзаком. Возможная техника движения - ползти на четырех конечностях, подминая под себя ветки или раздвигать ветки, если стланик не толстый. Бамбук выше роста человека, труднопроходим. Идти нужно аккуратно, раздвигая руками стебли, чтобы ноги не запутались в нем. Смесь густого стланика заросшего бамбуком очень тяжело проходим с рюкзаком.

Лучшее время для походов по Курильским островам - август и сентябрь месяцы, когда в районе минимальное количество дождей и туманов. При движении надо быть готовым к внезапному появлению плотного тумана, что значительно усложнит ориентирование на местности. Группа должна быть готова к таким условиям технически, снаряжением, морально. Обязательно необходимо иметь GPS. Ориентирование на Южных Курилах очень затруднено из-за обилия бамбука и кедрового стланика. Ошибка может привести к 3-4 и более часовым переходам в густых зарослях, при этом, вы в лучшем случае пройдете 1-2 километра. Поэтому, рекомендую проходить маршрут, обладая точной информацией. Желательно наличие карт масштаба 1:50000 или подробнее.

При подготовке к походу необходимо обратить внимание на психологическую подготовку участников.

9. СПИСОК ЛИТЕРАТУРЫ

1. Алексеева Л.М., Белашко В.В., Воронов Г.А., Голубев В.А., Данченко В.Я., Злобин Т.К., Ким Чун Ун, Козынюк В.М., Кораблев А.Н., Мелкий В.А., Надсадин А.Н., Павлова Г.Н., Пашко В.Ф., Пискунов Б.Н., Пищальник В.М., Сергеев К.Ф., Федоров В.П., Шубин А.О. Южные Курильские острова (природно-экономический очерк), Ю-Сахалинск, 1992.
2. Бондарев Н. За страной восходящего солнца// Ветер странствий, 9, 1972, М., ФиС.
3. Горшков Г.С. Хронология извержений вулканов Курильской гряды// Труды лаб. вулканологии, АН СССР, 8, 1954.
4. Горшков Г.С. Каталог действующих вулканов Курильских островов// Труды лаб. вулканологии, АН СССР, 25, 1957.
5. Горшков Г.С. Действующие вулканы Курильской островной дуги// Труды лаб.вулканологии, АН СССР, 13, 1958.
6. Горшков Г.С., Мархинин Е.К., Родионова Р.И., Федорченко В.И., Шилов В.В. Описание вулканов Курильских островов// Геология СССР. Т. XXXI. Камчатка, Курильские и Командорские острова. М.:Недра. 1964. С.581-604.
7. Ефремов Ю.К. Курильское ожерелье. М., Географгиз, 1962, 317 с.
8. Ефремов Ю.К. Курильские острова// Природа моей страны. М., Мысль, 1985, с.225-229.
9. Клитин А.К. Царство бамбука// Мир путешествий. №6. 1995. с.32-33.
10. Корсунская Г.В. Курильские острова (физико-географический очерк). Владивосток, Примиздат, 1948, 38с.
11. Мархинин Е.К. Цепь Плутона. М, Мысль, 1973, с.220-223.
12. Мархинин Е.К., Абдурахманов А.И. Под боком у вулкана. Ю-Сахалинск, ИРК "Гермес", 1990, 38 с.
13. Мархинин Е.К., Стратула Д.С. Гидротермы Курильских островов. М., Наука, 1977, 212 с.
14. Пасенюк Л.М. Иду по огненному кольцу. Краснодар, 1962.
15. Рудич К.Н. Вдоль огненной дуги. М.,Наука, 1978, 127 с.
16. Рыжавский Г.Я., Ташоян Ф.В. По Сахалину и Курилам. М. 1994. 176 с.
17. Сергеев М.А. Курильские острова. М., 1947.
18. Соловьев А.И. Курильские острова. 2-е изд., М.-Л.,1947,306 с.
19. Туристские маршруты по Сахалинской области. Ю-Сахалинск, 1969, с.110-113.
20. Федорченко В.И., Абдурахманов А.И., Родионова Р.И. Вулканизм Курильской островной дуги. М.,Наука, 1989, 240 с.
21. Попчиковский В.Ю., Кузнецов В.Л. и др. Туристские спортивные маршруты. М., Профиздат, 1989, 192 с.
22. Бондарев Н. Отчет о пешеходном туристском путешествии 3 к.сл. по Сахалину и Курильским островам (Итуруп, Кунашир, Шикотан), М., 1967 (архив № 1490 МГЦТК).
23. Ганиченко Л.Г. Отчет о пешеходном туристском путешествии 1 к. сл. по островам Итуруп, Шикотан, Кунашир. М.,1990 (архив № 5227 МГЦТК).
24. Канаев В.Ф. Геоморфологические наблюдения на Курильских островах// Труды института океанологии. Т.ХХХII. 1959. С.215-231.
25. Пыжьянов Ф.И. Курильские острова (Словарь по истории географических названий). Южно-Сахалинск. Гос. архив Сах. обл. 1998. 224 с.
26. Визитер. Сахалин туристический. Выпуск 2. Южно-Сахалинск, ООО "ММА Восток-Инвест" 2009. 128 с.
27. Отчет о путешествии по Сахалинской обл. II-й категории сложности по маршруту Москва - о.Кунашир - о.Шикотан - Владивосток - Москва, М., 1987 (архив № 4811 МГЦТК)

Не вся литература использовалась для подготовки похода и написания отчета. Некоторые источники даются для информации.

2. СОСТАВ ГРУППЫ

№ п/п	Фамилия, имя, отчество, должность в туристской группе	Дата рождения	Место работы, должность, паспортные данные (для подгрупп)
1	Михаил Александрович, руководитель Позиндук	1988	ПАО «Сбербанк»
2	Волякова Екатерина Сергеевна	1987	ООО «Расчетно-политграфический центр «I арвант»
3	Довбах Иван Васильевич	1984	Б/р
4	Дюмин Евгений Станиславович	1997	Политехнический колледж СахГУ
5	Белая Наталья Александровна	1986	ИП Белая Н.А.
6	Де Ок Бун	1971	ИП Ким В.Н.
7	Даргунова Мария Валерьевна	1995	ДВЛМУ

«Наличие туристского опыта подтверждено»

Член МКК _____ (Подпись) _____ (Касова Н.А.)
(Фамилия И.О.) (Фамилия И.О.)

10. РЕЗУЛЬТАТЫ ПРОВЕРКИ ГРУППЫ НА МЕСТНОСТИ

Группа в составе: _____
Руководитель _____ (Фамилия И.О.)

Участники: _____ (Фамилия И.О.)

прошла проверку « _____ » « _____ » 201 г., _____ (Место проверки)

по следующим вопросам: _____

Результаты проверки: _____

Проверяющий _____ (Фамилия И.О.)

11. ЗАКЛЮЧЕНИЕ МАРШРУТНО-КВАЛИФИКАЦИОННОЙ КОМИССИИ

11.1. Группа под руководством _____ (Фамилия И.О.)

имеет (не имеет) право совершить данный маршрут.

Особые указания: _____

11.2. Срок сдачи отчета о маршруте до «01» «ноября» 2018 г. в объеме _____

11.3. Адреса и реквизиты для связи с поисково-спасательной службой района маршрута (ПСС, ПСО) (адреса консульств - для маршрутов вне территории России):
Сахалинский поисково-спасательный отряд им. В.А. Полякова

Тел./факс: 8(4242) 75-14-88

12. КОНТРОЛЬНЫЕ ПУНКТЫ И КОНТРОЛЬНЫЕ СРОКИ

О прохождении маршрута группа должна сообщить:

1. МКК. Енисеевой Ксении Николаевне по адресу: 693007, г. Южно-Сахалинск, пр. Победы, д. 14, кв. 33, SMS по тел. +7-900-430-32-00 e-mail: mkk-sakh@yandex.ru

2. ПСО им. В.А. Полякова, дежурному диспеттеру по адресу: 693023,

г. Южно-Сахалинск, ул. Комсомольская, д. 219-а,
тел. 8(4242) 75-14-88, e-mail: opet_sakhrso@mail.ru


из шт. Южно-Курильск до «05» августа 2018 г.
из шт. Южно-Курильск до «12» августа 2018 г.
из шт. Южно-Курильск до «18» августа 2018 г.

Средства связи группы на маршруте: Моб. тел. 8914 7454402
Время сеанса связи 19.00

Председатель МКК


(Инициалы) Литвинов И.В.
(Фамилия И.О.)

Члены МКК:


(Инициалы) Кассоина Н.А.
(Фамилия И.О.)


(Инициалы) _____
(Фамилия И.О.)

Судья по виду: «Страховые полисы/предъявлены, меддопуск
имеется. Группа допущена к соревнованию»



Штамп МКК

«03» августа 2018 г.

1. ОБЩИЕ СВЕДЕНИЯ

Группа туристов Сахалинской региональной общественной организации
(самостоятельная, организованная, учредителя, территориального образования, субъекта РФ)

по туризму «Адреналин»

в составе 2 человек совершает

с «04» августа по «17» августа 2018 г.

пешеходный поход I категории сложности

(без туриста)

в районе Курильские острова (южн.)

по маршруту: шт. Южно-Курильск – р. Илюшина – р. Рубежкий – р.


Илюшина – шт. Южно-Курильск – м. Стобогатый – подножье влк.

Менделеева – оз. Горячее – р. Озерная – м. Алехина – оз. Песчаное –

м. Стобогатый – оз. Дагунное – шт. Южно-Курильск



Руководитель группы:


(Инициалы) Полишук М.А.
(Фамилия И.О.)

Зам. руководителя (для групп включивших походов 4 к.с. и выше):

(Инициалы) _____
(Фамилия И.О.)

(Инициалы) _____
(Фамилия И.О.)

(Инициалы) _____
(Фамилия И.О.)

Тренер:

(Инициалы) _____
(Фамилия И.О.)

День 1



День 2



День 3





День 4



День 5



День 6



День 7



День 8



День 9







День 13



День 14



День 15

