

IGRETEC



# Territoire Dynamique

Marine Keresztes – Chargée de projet Smart Territoire – Igretec



SMART GOVERNANCE – Gouverner ses données pour mieux gouverner son territoire – 23 octobre 2019  
#smartgov2019



réfèrent digital  
#smartregion wallonia  
.be


# Plan de la présentation

- Mise en contexte
- Présentation du projet *Territoire Dynamique*
  - Principe
  - Objectifs
  - Ponts possibles : où aller chercher la donnée ?
- Points d'attention



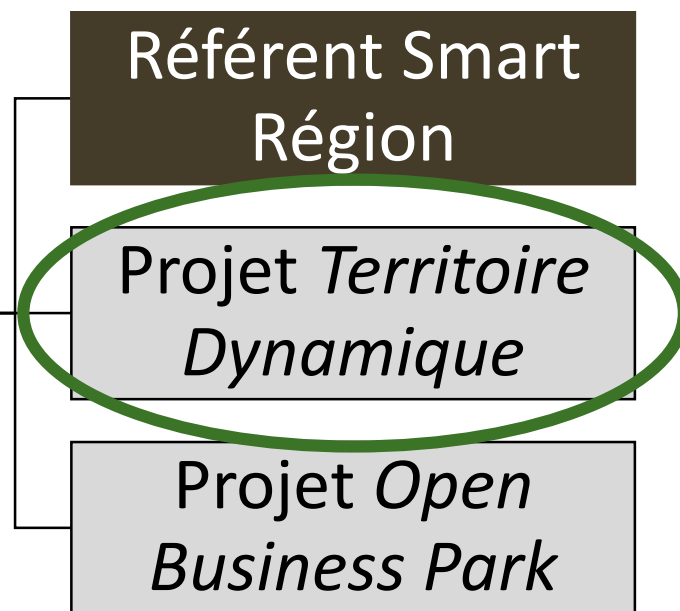
SMART GOVERNANCE – Gouverner ses données pour mieux gouverner son territoire – 23 octobre 2019  
[#smartgov2019](#)

# Contexte



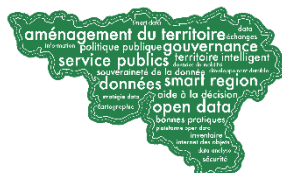
IGRETEC

Chargée de projet Smart  
Territoire



Fonction transversale

#smartregion | digital wallonia .be



SMART GOVERNANCE – Gouverner ses données pour mieux gouverner son territoire – 23 octobre 2019  
#smartgov2019



référént | digital wallonia .be  
#smartregion

# Territoire dynamique : principe

**Catégorie :** Mobilité et logistique

**Problématique :** les divers chantiers ont un impact sur la mobilité des citoyens

**Projet :** Outil de visualisation et de traitement des données qui permet de :

- Gérer, publier et informer sur les chantiers + leur impact
- Collecter des données sur des chantiers publics et privés
- Centraliser la thématique des impétrants
- Partager les informations de mobilité

**Buts :**

- Transparence
- Réplicabilité du projet et ouverture des données



**= Développement  
d'un outil de  
cartographie  
dynamique**

SMART GOVERNANCE – Gouverner ses données pour mieux gouverner son territoire – 23 octobre 2019

**#smartgov2019**

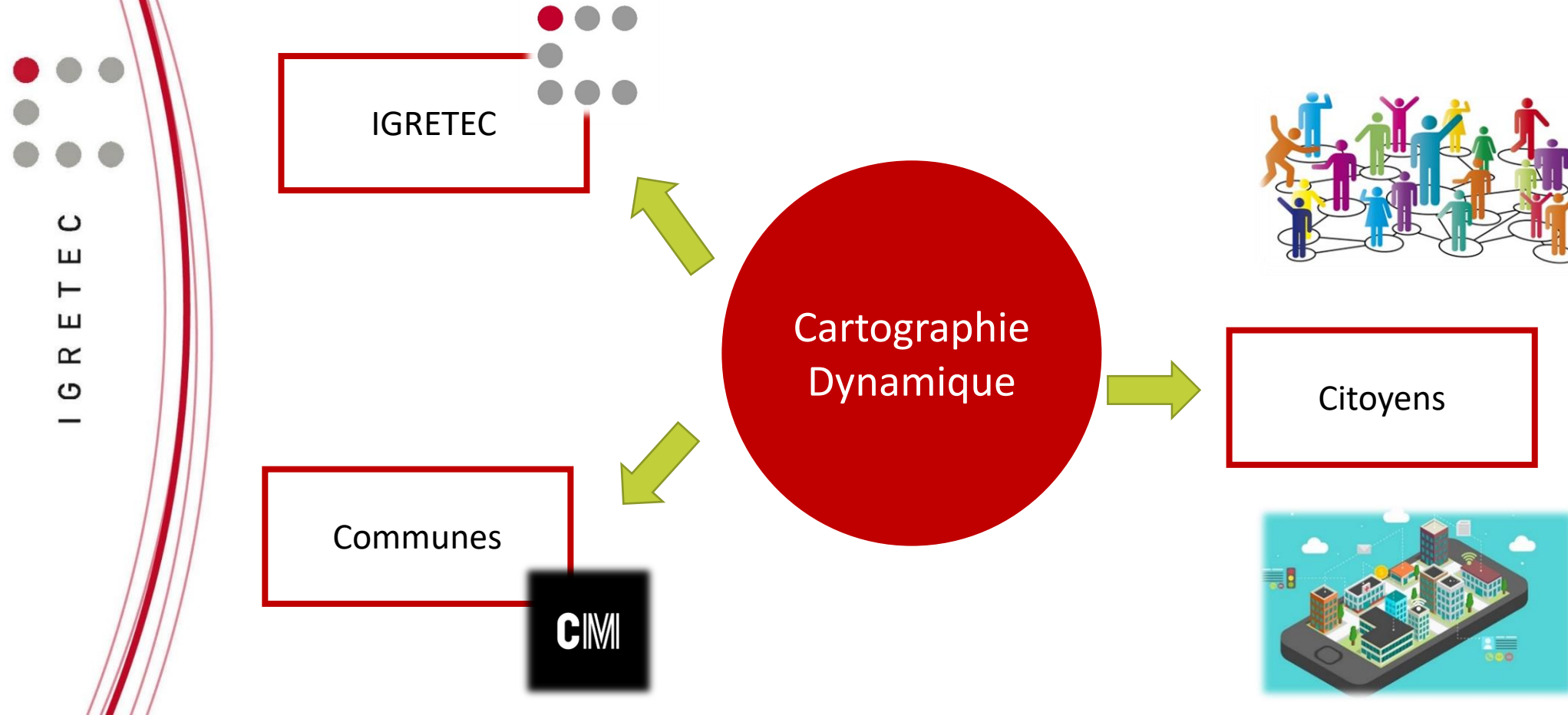


I G R E T E C



réfèrent digital  
#smartregion wallonia  
.be

# Territoire dynamique : objectifs



SMART GOVERNANCE – Gouverner ses données pour mieux gouverner son territoire – 23 octobre 2019  
#smartgov2019



réfèrent digital  
#smartregion wallonia  
.be



# Territoire dynamique :

## Ponts possibles – où aller chercher la donnée ?

### Logiciel POWALCO

- Gestion des chantiers impétrants

### Dématérialisation et ajout de données existantes

- Cadastre, déchets, transport en commun
- Occasion pour améliorer et simplifier

### Encodage de données par les communes

### Participation des citoyens

- Principe de *Betterstreet* élargi



SMART GOVERNANCE – Gouverner ses données pour mieux gouverner son territoire – 23 octobre 2019

#smartgov2019



réfèrent digital  
#smartregion wallonia  
.be




IGRETEC




# Territoire dynamique : points d'attention

- C'est à l'outil de s'adapter
- Pérennité et sort de la donnée
- Interopérabilité
- Sécurité



SMART GOVERNANCE – Gouverner ses données pour mieux gouverner son territoire – 23 octobre 2019  
#smartgov2019





IGRETEC

# Merci pour votre attention !

Contact :

IGRETEC



**Marine KERESZTES**

Chargée de projet Smart Territoire  
Développement et Prospective

BOULEVARD MAYENCE, 1 • 6000 CHARLEROI  
TÉL : 071/34.84.20 • GSM : 0490/44 39 38  
WWW.IGRETEC.COM



SMART GOVERNANCE – Gouverner ses données pour mieux gouverner son territoire – 23 octobre 2019  
#smartgov2019



réfèrent digital  
#smartregion wallonia  
.be