



**Agroturystyka
w parkach krajobrazowych
Wielkopolski**



**URZĄD MARSZAŁKOWSKI
WOJEWÓDZTWA WIELKOPOLSKIEGO**



Wydano na zlecenie:

Zespołu Parków Krajobrazowych Województwa Wielkopolskiego

pl. Wolności 18

61-739 Poznań

tel. (61) 65-54-650

www.zpkww.pl

www.ekoedukacja.com.pl

Publikacja przygotowana przez zespół w składzie: Piotr Basiński, Aleksandra Bukowska, Karolina Ferenc, Artur Golis, Agata Grunt, Magdalena Grunt, Michał Klawinski, Małgorzata Kołtowska, Monika Konatowska, Dariusz Król, Maciej Nowak, Aurelia Pawlak, Natalia Sulanowska, Paweł Śliwa

Zdjęcia (oznaczone inicjałami autorów):

Piotr Basiński (PB), Marek Chwistek (MCh), Karolina Ferenc (KF), Artur Golis (AG), Magdalena Grunt (MG), Michał Klawinski (MK), Małgorzata Kołtowska (MKo), Monika Konatowska (MKn), Jacek Krzysztof Kowalski (JK), Piotr Skórnicki (PS), Natalia Sulanowska (NS), Paweł Śliwa (PŚ), Archiwum Zespołu Parków Krajobrazowych Województwa Wielkopolskiego (ZPKWW)

Zdjęcie na okładce: Artur Golis

Wydano z pomocą finansową Wojewódzkiego Funduszu Ochrony Środowiska i Gospodarki Wodnej w Poznaniu.

ISBN: 83-917786-2-2

Wydanie II, Poznań 2012



Agroturystyka

Jednym z ważniejszych współczesnych światowych trendów jest dynamiczny rozwój turystyki. Wzrost poziomu zamożności, łatwiejszy dostęp do informacji i szybki rozwój komunikacji powodują, że rośnie liczba osób, które uczestniczą w turystycznych wyjazdach. Jednocześnie współczesny człowiek zmagają się na co dzień ze wzrostem tempa życia i stresującą pracą. Wszystko to powoduje, że chętnie uciekamy od miejskiego zgiełku szukając dogodnego miejsca do wypoczynku i nabrania sił. Obecnie coraz częściej zamiast wyjazdów do masowo odwiedzanych kurortów nadmorskich czy miejscowości uzdrowiskowych turyści wybierają odpoczynek na wsi. Atutem wiejskiego otoczenia jest z pewnością dobrze zachowana przyroda (występowanie unikatowych roślin, zwierząt i ich siedlisk, czyste powietrze i woda), charakterystyczny krajobraz wiejski łączący elementy przyrodnicze (mozaika pól, łąk i zadrzewień, przydrożne wierzby głowiaste itp.) i kulturowe (budownictwo ludowe: stare chałupy, drewniane kościołki i wiatraki, kapliczki, krzyże przydrożne, zapomniane cmentarze), a także cisza i spokój. Niewątpliwą zaletą wypoczynku na wsi są też często bliskie, wręcz serdeczne relacje z gospodarzami, jakże odmienne od warunków w wielkich hotelach-molochach położonych w modnych miejscowościach wypoczynkowych.

Wzrost popularności turystyki na wsi wiąże się z ogólną tendencją do zwiększania roli takich form wypoczynku, które w możliwie najmniejszym stopniu negatywnie wpływają na środowisko odwiedzanych terenów. Rośnie znaczenie turystyki zwanej krajoznawczą, zrównoważoną, ekoturystyką czy wręcz turystyką zieloną. W ten trend znakomicie wpisuje się turystyka wiejska, która obejmuje wszelkie formy realizowane w środowisku wiejskim i wykorzystujące jego walory. Nazwa ta jest obecnie traktowana jako synonim agroturystyki, jednak pierwotna idea agroturystyki wiąże się z pobytem w funkcjonującym gospodarstwie rolnym. Obecnie to pierwotne znaczenie uległo zatarciu, a w niniejszej publikacji przedstawiono nie tylko gospodarstwa strictly agroturystyczne, ale także szeroki zakres zróżnicowanych form turystyki wiejskiej oferowanych na terenie lub w bezpośrednim sąsiedztwie parków krajobrazowych.

Polska na tle Europy wyróżnia się wysokimi walorami środowiska przyrodniczego. Szczególnie widoczne jest to na terenach wiejskich, gdzie ciągle jeszcze można odwiedzić naturalne lasy, czyste jeziora, ukwiecone łąki, podmokłe doliny rzek. Jednocześnie problemem polskiej wsi jest słabo rozwinięta sieć drogowa czy niedostatek miejsc pracy. Wiele gospodarstw jest zbyt małych, aby sprostać konkurencji na wspólnym, unijnym rynku. Niewielkie, rodzinne gospodarstwa decydują jednak o wartości wiejskiego pejzażu, w którym nie brak bocianich gniazd, śródpolnych gruszy, małych oczek wodnych czy niewielkich skrawków pól rozdzielonych miedzami. Taki krajobraz nie tylko zapewnia pozytywne doznania estetyczne, ale również pełni istotne funkcje biologiczne, stwarzając dogodne warunki do życia dla roślin i zwierząt.



MCh

Tereny wiejskie Wielkopolski o najwyższych walorach przyrodniczych zostały objęte ochroną w postaci parków narodowych, obszarów Natura 2000 czy parków krajobrazowych. Zwłaszcza te ostatnie są szczególnie predysponowane do prowadzenia działań gospodarczych zgodnie z zasadami zrównoważonego rozwoju. Przykładem takiej aktywności mogą być popularne „wczasy pod gruszą”. Pozorną słabość niewielkich gospodarstw stosunkowo niewielkim kosztem można zamienić na ogromny atut. Dobrze zorganizowana turystyka wiejska stanowi bowiem szansę na rozwój obszarów wiejskich, przynosząc korzyści wszystkim uczestnikom życia społecznego. Gospodarze zyskują dodatkowe źródło utrzymania, turyści otrzymują atrakcyjną propozycję wypoczynku na łonie natury, a całe społeczeństwo może się cieszyć z zachowania przyrodniczego i kulturowego bogactwa wsi. Dobrze prowadzona agroturystyka powinna przedstawiać zróżnicowaną ofertę atrakcji takich, jak np.: jazda konna, przejażdżki bryczką, grzybobranie, wędkowanie, wypożyczanie sprzętu wodnego, wypożyczanie rowerów, organizacja ogniska. Warto wykorzystać atuty lokalnej przyrody, proponując gościom niezwykle modną na zachodzie Europy obserwację ptaków (tzw. birdwatching) albo wycieczki fotograficzne. Z pewnością sprawdza się przysłowie „przez żołądek do serca”, stąd też goście powinni mieć możliwość skosztowania lokalnych przysmaków, a jeszcze lepiej – samodzielnego upieczenia chleba czy też przygotowania nalewki lub konfitur z własnoręcznie zebranych owoców. Wrażenia kulinarne, wzmocnione smakowitą pamiątką (jak choćby słoiczek domowych ogórków) z pewnością na długo zapadną w pamięci. Podobne efekty daje możliwość aktywnego udziału w pracach gospodarskich – zbieraniu siana, dojeniu krów czy wykopkach, które duża część Polaków zna już tylko z książek. Sukces w działalności agroturystycznej to efekt ciężkiej pracy gospodarzy, którzy swoją działalność zazwyczaj firmują własnym nazwiskiem. W tej branży wyjątkowo istotne znaczenie ma ciepły, serdeczny stosunek do gości. Nie powinno zabraknąć klasycznych form promocji (własna strona internetowa, obecność w katalogach ofert agroturystycznych), jednak najważniejsza jest z pewnością tzw. reklama szeptana („skoro mam gospodarstwo, sąsiad mini-zoo, a drugi pasiekę, to zróbmy coś razem”), unikatowe pomysły (na atrakcje, których nie ma nikt inny), a przede wszystkim – szacunek dla gości. Jeśli będą zadowoleni z pewnością wrócą.



Parki krajobrazowe Wielkopolski

W związku z dynamicznym rozwojem cywilizacyjnym już w XIX wieku dostrzeżono potrzebę zachowania obszarów cennych przyrodniczo przed destrukcyjnym wpływem człowieka. Na przestrzeni lat powstało wiele różnych form obszarowej ochrony przyrody, wśród których do najstarszych należą parki narodowe i rezerваты przyrody. Uzupełnieniem tych najwyższych form ochrony, które obejmują najcenniejsze fragmenty rodzimej przyrody, jest sieć parków krajobrazowych. Ich celem jest zachowanie walorów przyrodniczych, kulturowych i krajobrazowych danego terenu przy jednoczesnym popularyzowaniu tych wartości w społeczeństwie. Założeniem tej idei jest połączenie ochrony przyrody z racjonalnym użytkowaniem danego terenu. Park krajobrazowy nie prowadzi do tworzenia skansenu, lecz stwarza warunki do zgodnego współistnienia człowieka i przyrody. Warto też zwrócić uwagę na istotną, niedocenianą funkcję parków jako obszarów, w obrębie których dąży się do ochrony harmonijnego krajobrazu, zachowania ładu i odpowiedniej organizacji przestrzeni.

Wielkopolska to region o zróżnicowanych walorach świata przyrody. Efektem działalności ostatniego zlodowacenia jest zróżnicowana rzeźba terenu (widoczna np. na terenie tzw. Szwajcarii Żerkowskiej) i liczne jeziora (Pojezierze Międzychodzko-Sierakowskie, Pojezierze Gnieźnieńskie, Pojezierze Leszczyńskie). Województwo może pochwalić się znacznymi kompleksami leśnymi (Puszcza Notecka, Puszcza Zielonka) czy rozległymi pradolinami. Nierzadko interesujący krajobraz powstawał przy współdziałaniu człowieka, jak miało to miejsce w Dolinie Konińskiej (łąki stanowiące efekt wieloletniego wykaszania, z wypasem bydła i gęsi), w Dolinie Baryczy (rozległe kompleksy stawów hodowlanych) czy w okolicach Turwi (krajobraz rolniczy z siecią zadrzewień śródpolnych stworzony w XIX wieku przez generała Dezyderego Chłapowskiego). Świadectwem działań człowieka w regionie są również wspaniałe zabytki kultury, jak pocysterskie opactwo w Łądzie nad Wartą, czy Ostrów Lednicki, uhonorowane wpisem na prestiżową listę Pomników Historii. Aby zabezpieczyć opisywane wartości przyrodnicze i kulturowe w regionie powołano dotychczas 13 parków krajobrazowych, tworzących Zespół Parków Krajobrazowych Województwa Wielkopolskiego. Jednostka ta podejmuje szereg projektów obejmujących m.in. działalność wydawniczą, akcje i konkursy o charakterze edukacyjnym czy przedsięwzięcia związane z czynną ochroną przyrody. Realizacja tych zróżnicowanych inicjatyw byłaby niemożliwa bez wsparcia licznych instytucji, organizacji i pojedynczych miłośników Wielkopolski, którym leży na sercu zachowanie przyrodniczych i kulturowych skarbów regionu dla przyszłym pokoleń.



Katalog gospodarstw agroturystycznych

Na kolejnych stronach zamieszczono ofertę gospodarstw agroturystycznych, położonych na terenie wielkopolskich parków krajobrazowych lub w ich bezpośrednim sąsiedztwie. Oferty przygotowano na podstawie danych dostarczonych przez ich właścicieli. Wydawca nie ponosi odpowiedzialności za treść zamieszczonych ofert. Na mapie zaznaczono orientacyjne położenie gospodarstw. Gospodarstwa, które znajdują się poza mapą danego parku zostały zaznaczone przy jej najbliższej krawędzi.

Dla ułatwienia przekazu oferta poszczególnych gospodarstw została przedstawiona w formie piktogramów:

1

Numer gospodarstwa (oznaczeniu na mapie odpowiada charakterystyka tekstowa)



Obiekt całoroczny



Liczba miejsc noclegowych



Możliwość przyjazdu z własnymi zwierzętami



Wypożyczanie sprzętu pływającego



Jazda konna



Plac zabaw



Kąpielisko



Własny staw



Wyżywienie



Dostęp do kuchni



Wypożyczanie rowerów



Udogodnienia dla osób niepełnosprawnych



AG

Legenda • Legend

1:75 000

-  **Autostrada, w budowie**
Motorway, under construction
-  **Droga krajowa, w budowie**
National road, under construction
-  **Droga wojewódzka, w budowie**
Voivodeship road, under construction
-  **Drogi lokalne**
Local roads
-  **Droga gruntowa, ścieżki**
Dirt road, footpaths
-  **Kolej ze stacją**
Railway with station
-  **Granica województwa, powiatu**
Voivodeship, powiat boundary
-  **Granica gminy, miasta**
Commune, town boundary
- Rezerваты przyrody, Nature reserves**
 -  **krajobrazowy, leśny**
landscape, forest
 -  **florystyczny, torfowiskowy**
flora, peat bog
 -  **faunistyczny (bezkręgowce, ryby)**
fauna (invertebrates, fish)
 -  **faunistyczny (gady, ptaki)**
fauna (reptiles, birds)
 -  **wodny**
water
-  **Pogotowie ratunkowe, szpital**
Ambulance service, hospital
-  **Policja, straż pożarna**
Police, fire station
-  **Zamek, ruiny zamku**
Castle, castle ruin
-  **Ratusz, pole bitwy**
Town hall, battle-field
-  **Pałac lub dwór, park zabytkowy**
Palace or manor house, historic park

-  **Granica parku krajobrazowego**
Landscape park boundary
-  **Granica parku narodowego**
National park boundary
-  **Granica rezerwatu przyrody**
Nature reserve boundary
-  **Szlaki piesze**
Tourist trails
-  **Szlaki rowerowe**
Bicycle routes
-  **Ścieżka dydaktyczna, trasa turystyczna**
Educational trail, touristic route
-  **Szlak kajakowy, szlak konny**
Canoe route, horse route
-  **Ścieżka nordic walking**
Nordic walking route
-  **Muzeum, budynek zabytkowy**
Museum, historic building
-  **Klasztor, kościół zabytkowy**
Monastery, historic church
-  **Mogiła, grodzisko**
Grave, earthwork
-  **Wiatrak, młyn wodny**
Windmill, watermill
-  **Turystyka kolejowa, ciekawostka**
Railway tourism, tourist curiosity
-  **Poczta, stacja benzynowa**
Post office, filling station
-  **Hotel, schronisko**
Hotel, youth hostel
-  **Pole namiotowe, pole biwakowe**
Camping, camp site
-  **Informacja turystyczna, agroturystyka**
Tourist information, agritourism

-  **Lotnisko, lądowisko**
Airfield, airstrip
-  **Punkt wysokościowy, elektrownia wiatrowa**
Spot height, wind turbine
-  **Wieża, maszt RTV**
Tower, radio mast
-  **Wieża obserwacyjna, cmentarz**
Watchtower, cemetery
-  **Leśniczówka, oczyszczalnia ścieków**
Forester's lodge, sewage works
-  **Maks. głębokość jeziora, źródło**
Max. depth of lake, spring
-  **Kościół, kaplica**
Church, chapel
-  **Pomnik, krzyż, przystanek PKS**
Monument, cross, bus stop
-  **Pomniki przyrody: drzewo, głaz narzutowy**
Monuments of nature: tree, glacial erratic
-  **Parking, parking leśny**
Car park, woodland car park
-  **Prom, punkt widokowy**
Ferry, vantage point
-  **Miejsce odpoczynku, ośr. wypoczynkowy**
Rest place, recreation centre
-  **Ośrodek jeździecki, ścieżka dydaktyczna**
Horse-riding centre, education trail
-  **Pływalnia, basen**
Indoor swimming pool, outdoor pool
-  **Kapielisko, klub żeglarski**
Swimming area, sailing club
-  **Wody do wędkow., wody do nurkowania**
Angling place, diving waters
-  **Przystań, wypożyc. sprzętu wodnego**
Marina, aquatic sports equipment rental
-  **Aeroklub**
Aeroclub

© 2010 Pietruska & Mierkiewicz Wydawnictwo i Bank Geoinformacji Sp. z o.o.
ul. Perzycka 11, 60-182 Poznań, tel. 61 868 29 00, www.topmapa.pl




PB



Lednicki Park Krajobrazowy

Rok powstania: 1988

Powierzchnia: 7 618,4 hektara



Lednicki Park Krajobrazowy leży w środkowej części Wielkopolski, na terenie Pojezierza Gnieźnieńskiego. W skład parku wchodzi teren czterech gmin: Kiszkowo, Kłecko, Łubowo i Pobiedziska. Celem istnienia parku jest zachowanie terenów stanowiących kolebkę państwa polskiego, a także ochrona przyrody i cennego, kulturowego krajobrazu rolniczego. W parku dominują równiny z nielicznymi pagórkami morenowymi, ukształtowane podczas ostatniego zlodowacenia. Krajobraz urozmaicony jest zadrzewieniami śródpolnymi, miedzami oraz oczkami wodnymi. Niewielkie fragmenty lasów zachowały się tylko na północy. O walorach krajobrazowych w dużej mierze decydują jeziora, w tym przede wszystkim rozległe rynnowe jezioro Lednica. Nad jego brzegami obok licznych perkozów dwuczubych i łysk gniazdują gęgawy, błotniaki stawowe i bąki. Wiosną i jesienią jezioro wraz z otaczającymi terenami staje się miejscem odpoczynku dla stad "dzikich gęsi" (czyli gęsi zbożowych i białoczelnych) liczących niekiedy 20 tysięcy osobników. Lednicki Park Krajobrazowy znany jest przede wszystkim z walorów kulturowych. W parku znajdują się liczne stanowiska archeologiczne. Najcenniejszy obiekt stanowi wyspa zwana Ostrowem Lednickim, z zachowanymi pozostałościami piastowskiego grodu, ruinami pałacu książęcego (palatium) z kaplicą, ruinami drugiego kościoła oraz dwoma basenami chrzcielnymi. Ostrów Lednicki z jego zabytkami został uhonorowany wpisem na prestiżową listę Pomników Historii. Interesujące są również bogate zbiory dawnego budownictwa wiejskiego, które można obejrzeć w położonym na brzegu jeziora Lednica Wielkopolskim Parku Etnograficznym w Dziekanowicach. Po drugiej stronie jeziora, w rejonie Imiołek na Polach Lednickich przy ogromnej Bramie III Tysiąclecia w kształcie ryby od 1997 roku odbywa się Ogólnopolskie Spotkanie Młodych Lednica 2000. Park leży na trasie Szlaku Piastowskiego.





Lednicki Park Krajobrazowy

1

Rybakówka

Sławno, ul. Kościelna 11, 62-265 Kiszkowo, tel. (61) 42 77 336, tel. kom. 502567009



2

Gospodarstwo Agroturystyczne

Sławno, ul. Za Jeziorem 4, 62-265 Kiszkowo, tel. (61) 81 53 966



3

Zagroda Pod Czerwonymi Dachami

Sławno, ul. Leśna 21, 62-265 Kiszkowo, tel. kom. 662617184, 668552484



4

Gospodarstwo Agroturystyczne

Sławno, ul. Gnieźnińska 26, 62-265 Kiszkowo, tel. (61) 42 77 195, tel. kom. 692117714



5

Gospodarstwo Agroturystyczne „Przystań nad Lednicą”

Waliszewo 19, 62-270 Kłęcko, tel. (61) 42 77 275, tel. kom. 697113779



6

Gospodarstwo Agroturystyczne „Lednica”

Waliszewo 10A, 62-270 Kłęcko, tel kom. 604558824



AG

7

Gospodarstwo Agroturystyczne "Pod Lipami"Waliszewo 11, 62-270 Kłecko, tel kom. 503630869, 500341217, www.podlipami.cba.pl

8

Gospodarstwo Agroturystyczne "Mat-Mar"Waliszewo 12, 62-270 Kłecko, tel. (61) 42 77 273, tel. kom. 695562435, www.waliszewo.pl

9

Gospodarstwo Agroturystyczne "Dworek nad Lednicą"

Rybitwy 7, 62-261 Lednogóra, tel. (61) 42 74 803, tel. kom. 607543148



10

Gospodarstwo Agroturystyczne "U Małgosi"Rybitwy 5A, 62-261 Lednogóra, tel. (61) 42 74 990, malgosiaczer@interia.pl

11

Gospodarstwo Agroturystyczne "Basia"

Rybitwy 5/1, 62-261 Lednogóra, tel. (61) 42 74 807



12

Gospodarstwo Agroturystyczne "Pod Wierzbami"

Lednogóra 43, 62-261 Lednogóra, tel. (61) 42 74 824, tel. kom. 692551332



13

Gospodarstwo Agroturystyczne „Kózka”Łubowo 76, 62-260 Łubowo, tel. (61) 42 75 228, tel. kom. 514263255, ekokozka@o2.pl



Nadgoplański Park Tysiąclecia

Rok powstania:	2009
Powierzchnia:	3 074,59 hektara (park w województwie wielkopolskim), 9 525 hektarów (park w województwie kujawsko-pomorskim)
Rezerваты:	„Nadgoplański Park Tysiąclecia” (województwo kujawsko-pomorskie)
Natura 2000:	obszar specjalnej ochrony ptaków „Ostoja Nadgoplańska”, projektowany specjalny obszary ochrony siedlisk „Jezioro Gopło”



Położony na terenie gminy Skulsk Nadgoplański Park Tysiąclecia jest najmłodszym parkiem krajobrazowym regionu. W jego granicach znalazła się południowa część Gopła, kilka mniejszych jezior oraz fragment kanału Warta-Gopło. Pozostała, północna część Nadgopla chroniona jest w granicach parku o tej samej nazwie na terenie województwa kujawsko-pomorskiego. Park utworzono w celu zachowania wartości kulturowych związanych z początkami państwa polskiego, cennych siedlisk przyrodniczych: trzcinowisk, bagien i lasów oraz miejsc lęgowych ptaków wodno-błotnych. O istocie krajobrazu decydują tu obszary wodne i podmokłe. Głównym akwenem jest jezioro Gopło – największy zbiornik na pograniczu Wielkopolski i Kujaw. Tereny Nadgopla to jedna z najcenniejszych w Polsce ostoi ptaków. Do lęgów przystępują tu między innymi bąk, bielik, błotniak stawowy, gęgawa (ptak herbowy parku), wodnik i żuraw. Gopło pełni również istotną rolę w trakcie migracji ptaków.

Park stanowi kolebkę dynastii Piastów. Legenda głosi, że w wiosce Goplana przyszedł na świat założyciel rodu – Piast Kołodziej i jego żona Rzepicha. Wśród zabytków na uwagę zasługuje sanktuarium Matki Boskiej Bolesnej w Skulsku – cel pielgrzymek służb mundurowych. Oko miłośników architektury cieszy położony na wysokiej skarpie gotycki kościół w Warzymowie. Lokalną osobliwość stanowi kmina ochweśnicka, czyli tajemny żargon, którym posługiwali się wędrowni handlarze świętymi obrazami oraz sprzedawcy gęsi i pierza ze Ślesina i Skulska. Park położony jest na trasie Bursztynowego Szlaku Rowerowego oraz Pętli Wodnej Wielkopolski, na miejscu wytyczono lokalne szlaki rowerowe i ścieżki dydaktyczne.



1

Gospodarstwo Agroturystyczne Fundacji "Mielnica"

Mielnica Duża 33A, 62-560 Skulsk, tel. (63) 26 85 511, (63) 24 42 255



2

Pałacyk w Lisewie

Lisewo 33, 62-560 Skulsk, tel. (63) 26 82 114, tel. kom. 663888897



3

Wynajem domków letniskowych "Złota Rybka"

Skulska Wieś 4a, 62-560 Skulsk, tel. (63) 26 82 452, tel. kom. 603138150



MCh



MCh



MCh



PS



PS



Nadwarciański Park Krajobrazowy

Rok powstania:	1995
Powierzchnia:	13 428 hektarów
Natura 2000:	obszar specjalnej ochrony ptaków „Dolina Środkowej Warty”, projektowany specjalny obszar ochrony siedlisk „Ostoja Nadwarciańska”



MCh

Nadwarciański Park Krajobrazowy obejmuje fragment doliny środkowej Warty pomiędzy autostradą A2, a ujściem Proсны. W skład parku wchodzi tereny czterech gmin: Łądek, Pyzdry, Rzgów i Zagórw. Utworzony został w celu zachowania swoistych cech krajobrazu pradoliny Warty oraz miejsc lęgowych ptactwa wodno-błotnego, ochrony ptaków przelotnych, a także zabezpieczenia dziedzictwa kulturowego. Dominującym elementem ukształtowania terenu jest tu szeroka, płaska pradolina, wyżłobiona przez połączone wody z topniejącego lądolodu oraz wody Prawarty. Warunki w dolinie Warty ukształtowane zostały w wyniku okresowych powodzi oraz wielowiekowej gospodarki pastersko-hodowlanej (między innymi tradycyjny wypas gęsi). Krajobraz tworzy mozaika rozległych, podmokłych łąk, szuwarów, pól uprawnych i lasów, urozmaicona przez liczne starorzecza oraz wydmy.

Na terenie Nadwarciańskiego Parku Krajobrazowego występuje duże zróżnicowanie zbiorowisk roślinnych. Największe powierzchnie zajmują łąki, z wieloma rzadkimi gatunkami roślin (przykładowo storczyki). Osobliwością jest obecność słonorośli. Rozległa pradolina Warty stwarza dogodne warunki dla ptaków wodno-błotnych. Prawdziwym ptasim królem jest licznie występujący bocian biały. Podmokłe łąki stanowią siedlisko ptaków siewkowych: czajki (ptak herbowy parku), krwawodzioba czy rycyka oraz tak zwanych kaczek łąkowych: płaskonosy, cyranki i krakwy. Nad starorzeczami w powietrzu uwijają się śmieszki i rybitwy czarne. Spośród ssaków warto odnotować obecność bobra oraz wydry. Wśród walorów kulturowych parku na wyróżnienie zasługuje opactwo pocysterskie w Łądzie (wpisane na listę Pomników Historii), pałac biskupów poznańskich w Ciężeniu oraz liczne zabytki Pyzdr. Dwór w Łądzie stanowi siedzibę Ośrodka Edukacji Przyrodniczej Zespołu Parków Krajobrazowych Województwa Wielkopolskiego. Park leży na trasie Pętli Wodnej Wielkopolski oraz Nadwarciańskiego Szlaku Rowerowego.



MCh



MCh



Nadwarciański Park Krajobrazowy

Wójtostwo

ul. Zwierzyniec 6, 62-310 Pызdry, tel. (63) 27 68 664, tel. kom. 608125267

1



Wczasy pod gruszą

Łupice 9, 62-310 Pызdry, tel./fax: (63) 27 69 039, tel. kom. 698825398

2



Śniegowie

Wałga 5, 62-310 Pызdry, tel. kom: 604586704

3



Gospodarstwo Agroturystyczne

Białobrzeg 12, 62-310 Pызdry, tel. (63) 27 69 876, kom. 602854265

4



Pod Lipami

Stawisko 9, 62-410 Zagórw, tel. (63) 27 62 664, tel. kom: 603053208, ampodlipami@wp.pl

5



Padok

Sztlewek 37, 62-410 Zagórw, tel. kom. 608689431

6



PS

7

Gospodarstwo Agroturystyczne

ul. Słupecka 9, 62 - 410 Zagórz, tel. kom. 505960885



8

Ranczo

Wrąbczynek 79, 63-310 Pызdry, tel. (63) 27 69 861, tel. kom. 601053938



NS



NS



Park Krajobrazowy „Dolina Baryczy”

Rok powstania:	1996
Powierzchnia:	87 040 hektarów (17 000 hektarów w województwie wielkopolskim i 70 040 hektarów w województwie dolnośląskim)
Rezerwy:	„Wydymacz”, „Olszyny Niezgodzkie”, „Radziądz”, „Stawy Milickie”, „Wzgórze Joanny”
Natura 2000:	obszar specjalnej ochrony ptaków „Dolina Baryczy”, projektowany obszar specjalnej ochrony siedlisk „Ostoja nad Baryczą”



Park Krajobrazowy „Dolina Baryczy” obejmuje tereny Kotliny Milickiej i Kotliny Żmigrodzkiej na pograniczu dzisiejszego województwa wielkopolskiego i dolnośląskiego. W Wielkopolsce w skład parku wchodzi gminy: Odolanów, Przygodzice i Sośnie. Celem funkcjonowania parku jest zachowanie cennych przyrodniczo terenów położonych w dolinie Baryczy z ekosystemami wodnymi i łąkowymi, największym w Europie kompleksem stawów rybnych i licznymi gatunkami ptaków wodno-błotnych. Pozornie płaski teren charakteryzuje się dużą różnorodnością środowisk, na którą składają się między innymi pagórkowate obrzeża doliny, rozległe i zróżnicowane pod względem gatunkowym kompleksy leśne, rozległe stawy rybne (objęte ochroną w ramach konwencji ramsarskiej), a także rozciągające się wzdłuż rzeki i jej dopływów łąki i pola. W Wielkopolsce uwagę przyrodników przyciągają Łąki Odolanowskie – rozległy kompleks podmokłych turzycowisk i łąk (w tym również cennych łąk trzęślicowych). W wodach parku występuje kilkadziesiąt gatunków ryb, z których najważniejsze są karpie milickie – główny obiekt hodowli i lokalny przysmak.

Park Krajobrazowy „Dolina Baryczy” to prawdziwy raj dla ptaków wodno-błotnych. W rozległych łąkach szuwarów gniazduje bąk (ptak herbowy parku), bączek, perkoz rdzawoszyi oraz – bardzo licznie – błotniak stawowy i gęgawa. Na przelotach pojawiają się ogromne stada jej krewniaczek: gęsi zbożowej i białoczelnej. Gnieździ się tu też kilka par łabędzi krzykliwych. Na stawach z wyspami ziemnymi powstają kolonie lęgowe śmieszek. Prawdziwym ornitologicznym rarytasem są lęgi podgorzałki. Park stanowi też miejsce gniazdowania bielików. Na liście zabytków wielkopolskiej części parku najważniejsze miejsce zajmuje pałac książąt Radziwiłłów w Antoninie oraz drewniany pałac w Mojej Woli.





Park Krajobrazowy „Dolina Baryczy”

1

Ośrodek Jeździecki „Jurand”

Przygodziczki 64, 63-421 Przygodzice, tel. kom. 600897036



2

Ranczo w Dolinie Baryczy

Chynowa 141, 63-421 Przygodzice, tel. (62) 73 98 436



3

U źródeł Baryczy

Przygodziczki 8b, 63-421 Przygodzice, tel. kom. 692447213



4

Agro-Spa Chynowa

Chynowa 184, 63-421 Przygodzice, tel. kom. 502134167, mail: info@agro-spa.com.pl



MCh



MCh



MK



Park Krajobrazowy im. gen. Dezyderygo Chłapowskiego

Rok powstania: 1992


Powierzchnia: 17 220 hektarów



Park Krajobrazowy imienia generała Dezyderygo Chłapowskiego obejmuje tereny czterech gmin: Czempień, Kościan, Krzywiń i Śrem na obszarze Pojezierza Leszczyńskiego. Celem ochrony jest zachowanie unikatowego w skali kontynentu krajobrazu kulturowego i rolniczego z dobrze zachowaną siecią zadrzewień śródpolnych, wprowadzonych na tym terenie w latach dwudziestych XIX wieku przez generała Dezyderygo Chłapowskiego – pioniera rolnictwa ekologicznego. Unikatowy krajobraz rolniczy uznawany przez Radę Europy za wzorcowy i godny do naśladowania od kilkudziesięciu lat stanowi swoisty „poligon”, służący do wypracowania zasad zrównoważonego sposobu gospodarowania w optymalnie urządzonej krajobrazie rolniczym. Prace badawcze prowadzone są przez Instytut Środowiska Rolniczego i Leśnego Polskiej Akademii Nauk, a siedziba stacji terenowej Instytutu znajduje się w pałacu w Turwi.

W rolniczym krajobrazie parku warto zwrócić uwagę na obecność zanikających chwastów (na przykład kąkol polny, chaber bławatek), stanowiących istotny składnik lokalnej bioróżnorodności. Wśród pól gdzieniegdzie funkcjonują naturalne i sztuczne oczka wodne, stwarzające dogodne warunki do życia płazów.

W Parku Krajobrazowym imienia generała Dezyderygo Chłapowskiego warto zobaczyć pałace w Racocie, Kopaszewie i Turwi. Interesujące są obiekty sakralne: gotycki kościół w Rąbiniu, kapliczka w Lesie Rąbińskim czy Kopaszewska Droga Krzyżowa. Dla miłośników turystyki aktywnej przygotowano szlaki piesze i rowerowe (w tym Ziemiański Szlak Rowerowy). Na uwagę zasługuje obecność szlaków konnych. Niecodzienną atrakcją stanowi przejażdżka Krzywińską Koleją Drezynową.





Park Krajobrazowy im. gen. Dezyderygo Chłapowskiego

1

Agroamazonka

ul. Kościańska 42, 64-000 Racot, tel. kom. 693785956



2

Pod Orzechami

Bieżyń 110, 64-010 Krzywiń, tel. kom. 600240184, 666375385



3

Nad Jeziorem

Zbęchy 39, 64-010 Krzywiń, tel. (65) 51 78 526



4

Nad Jeziorkiem

Bieżyń 90, 64-010 Krzywiń, tel. kom. 600255473, 655177587, nadjeziorkiem@o2.pl



MKo



MKo



MCh



MCh



MKo




Park Krajobrazowy Promno

Rok powstania:	1993
Powierzchnia:	2 077 hektarów
Powierzchnia otuliny:	3 760 hektarów
Rezerwy:	„Jezioro Dębiniec”, „Jezioro Drążynek”, „Las liściasty w Promnie”
Natura 2000:	Projektowany specjalny obszar ochrony siedlisk „Ostoja koło Promna”



Park Krajobrazowy Promno położony jest w obrębie Równiny Wrzesińskiej, około 20 kilometrów na wschód od Poznania, na terenie gmin Pobiedziska i Kostrzyn. To najmniejszy park krajobrazowy w województwie wielkopolskim i jeden z najmniejszych w Polsce. Celem ochrony jest zachowanie krajobrazu polodowcowego o zróżnicowanej rzeźbie terenu, urozmaiconego wodami płynącymi i wieloma jeziorami oraz dobrze wykształconych zbiorowisk leśnych (zwłaszcza grądów), torfowiskowych i wodno-błotnych z licznymi osobliwościami florystycznymi i ciekawą fauną. Specyficzną cechą parku jest bardzo wysoki udział terenów leśnych, stanowiących około 60 procent jego powierzchni. Dzięki obecności wielu starych i spróchniałych drzew, park zasiedla wiele gatunków ptaków gnieźdzących się w dziuplach (dziuplaków), w tym duża populacja dzięcioła średniego. Lasy koło Promna to jedyne miejsce w regionie, gdzie można zobaczyć orzesznicę - niewielkiego gryzonia przypominającego wiewiórkę, jednak ze względu na jej skryty tryb życia takie spotkania należą do rzadkości.

Park Krajobrazowy Promno jest atrakcyjny o każdej porze roku, jednak najlepiej odwiedzić go wiosną, kiedy masowo kwitną rośliny runa leśnego w lasach grądowych (aspekt wiosenny). Jesienią tutejsze lasy cieszą oczy szeroką paletą barw żółci, brązu i czerwieni. Niewielki park jest idealnym miejscem do spacerów i pieszych wędrówek. Na turystów czekają również szlaki rowerowe. Dla wielbicieli zyskującego dużą popularność marszu z kijkami (nordic walking) przygotowano trzy profesjonalne trasy.





Park Krajobrazowy Promno

1

Nowa Górką

Nowa Górką 3, 62-010 Pobiedziska, tel. kom. 607650696



2

Agroturystyka

Promno – Stacja 16, 62-007 Biskupice, tel. (61) 81 77 273 tel. kom. 606924886



3

"Modrzewiowe wzgórze"

Promno 53, 62-010 Pobiedziska, tel. kom. 604261489
info@modrzewiowe-wzgorze.eu



4

Dom nad Cybiną

Jankowo 16, 62-007 Biskupice, tel. (61)8155285 tel.kom. 608123519



5

Gospodarstwo Agroturystyczne "Otwarta Zagroda pod Akacją"

Stara Górką 3, 62-010 Pobiedziska, tel. (61) 81 53 566



6

Gospodarstwo Agroturystyczne „Siedem Drzew” i Park Botaniczny Siedem Drzew im. Władysława i Bolesława Sękowski

ul. Krótka 24, 62-007 Biskupice, tel. kom. 606651640; 600493606



PŚ

7

Gospodarstwo Agroturystyczne "Wigwam"

Jankowo 23, 62-007 Biskupice, tel. kom. 500897581

www.wigwam.agro.pl, jacek@wigwam.agro.pl



8

Zagroda wśród Zielonych Łąk

Gołunin 6, 62-010 Pobiedziska, tel. (61) 81 77 358



9

"Koziraj"

Promno 40, 62-010 Pobiedziska, tel. kom. 698319181

fszafran@tlen.pl



MG



MG



Park Krajobrazowy Puszcza Zielonka

Rok powstania:	1993
Powierzchnia:	11 999,61 hektara
Powierzchnia otuliny:	10 969,47 hektara
Rezerwy:	„Jezioro Czarne”, „Jezioro Pławno”, „Klasztorne Modrzewie koło Dąbrówki Kościelnej”, „Las Mieszany w Nadleśnictwie Łopuchówko”, „Żywiec Dziewięciolistny”
Natura 2000:	Projektowany specjalny obszar ochrony siedlisk „Uroczyska Puszczy Zielonki”



Park Krajobrazowy Puszcza Zielonka położony jest na północny-wschód od Poznania, na Pojezierzu Gnieźnieńskim, na terenie pięciu gmin: Czerwonak, Kiszkowo, Murowana Goślina, Pobiedziska i Skoki. Celem ochrony jest zachowanie jednego z największych i najbardziej naturalnych kompleksów leśnych środkowej Wielkopolski. Rzeźba terenu ukształtowana została w okresie ostatniego zlodowacenia, kiedy wytworzyły się strefy pagórków oraz doliny i rynny jeziorne. Urozmaiconą powierzchnię parku najlepiej podziwiać z wieży widokowej, umiejscowionej na najwyższym wzniesieniu parku – Dziewiczej Górze, która pozwala spojrzeć z góry na rozległe tereny leśne, urozmaicone blisko 30 jeziorami, pozwala też obejrzeć panoramę pobliskiego Poznania. Lasy Puszczy Zielonki, porastające blisko 80 procent powierzchni parku, reprezentują kilkanaście typów – od zbiorowisk suchych po bagienne. Wśród drzew spotkać można sędziwe okazy sosny, dorodne buki czy wiekowe modrzewie. W świecie flory na uwagę zasługuje reliktowe stanowisko żywca dziewięciolistnego, rośliny typowo górskiej. Spotkać tu również można trującego wawrzynka wilczelyko, złociste pełniki europejskie, łąki storczykowe oraz lilie złotogłów. Lasy Puszczy Zielonki stwarzają dogodne warunki dla ptaków – gniazduje tu ponad 130 gatunków.

Dla turystów w parku wyznaczono sieć szlaków rowerowych, pieszych i konnych. Dla osób z zacięciem przyrodniczym przygotowano ścieżki dydaktyczne, a na wielbicieli turystyki kulturowej czeka Szlak Kościołów Drewnianych. Wędrując, warto podążać starymi traktami komunikacyjnymi, przy których wzrok przykuwają bezimienne mogiły, stare kapliczki i przydrożne krzyże. Ciekawość wzbudza oryginalny rzeźbiony słup drewniany w Zielonce, którego przeznaczenie do dziś pozostaje tajemnicą.





Park Krajobrazowy Puszcza Zielonka

Stadnina Ciesielskich

Łoskoń Stary 11A, 62-095 Murowana Goślina, tel. (61) 89 21 940

1



Agroturystyka "Anielinek"

Długa Goślina 30, 62-095 Murowana Goślina, tel. (61) 81 13 091, tel. kom. 693964804

2



Agroturystyka "Białe Łabędzie"

Potrzanowo ul. Smolarki 14, Skoki 62-085, tel. (61) 81 24 065, tel. kom. 661367655

3



Dom pod żurawiem

Potrzanowo ul. Smolarki 8, Skoki 62-085, tel. (61) 81 24 645, tel. kom. 604603713, dom.pod.zurawiem@w.pl

4



Agroturystyczne Gospodarstwo Rolne

Raduszyn 4, 62-095 Murowana Goślina, tel. (61) 81 22 110, www.kosakowscy.pl

5



Gospodarstwo Agroturystyczne

Boduszewo 8, 62-095 Murowana Goślina, tel. (61) 66 35 132, tel. kom. 603308472

6



Agroturystyka "Karczma Stajenka"

Boduszewo 13, 62-095 Murowana Goślina, tel. kom. 601776240

7



Ranczo w dolinie

Dąbrówka Kościelna 20, 62-280 Kiszkowo, tel. kom. 603964094, www.ranczowdolinie.pl

8



9

Gospodarstwo Agroturystyczne

Pawłowo Skockie 14, 62-086 Skoki, tel. (61) 42 78 923



10

Traperska Osada

Bolechówko, ul. Lipowa 50A, 62-005 Owińska, tel. kom. 604460449, 693160293, www.traperska-osada.pl



11

„Rozmaitości” Gospodarstwo Agroturystyczne

Pławno 17, 62-095 Murowana Goślina, tel. (61) 81 22 470, tel. kom. 602668205



12

"Pegasos" Gospodarstwo Agroturystyczne

Stęszewice 5a, 62-010 Pobiedziska, tel. kom. 607133272, www.pegasos.com.pl



13

Stajnia "Liljówka"

ul. Jeździecka 3, 62-010 Stęszewko, tel. kom. 502609454, tel. (61) 81 56 510, liljowka@wp.pl



14

Agro-Zielonka

Kicin, ul. Poznańska 10, 62-004 Czerwonak, tel. kom. 691351012





Powidzki Park Krajobrazowy

Rok powstania:	1998
Powierzchnia:	24 600 hektarów
Natura 2000:	projektowany specjalny obszar ochrony siedlisk „Pojezierze Gnieźnieńskie”



Powidzki Park Krajobrazowy położony jest na obszarze gmin: Kleczew, Orchowo, Ostrowite, Powidz, Słupca, Wilczyn i Witkowo. Powstał w celu ochrony polodowcowego krajobrazu Pojezierza Gnieźnieńskiego z systemem kilkunastu jezior o wydłużonym kształcie, niekiedy z malowniczo położonymi wyspami. Wśród nich rozmiarami wyróżniają się Jezioro Powidzkie (największe w regionie) oraz jezioro Niedzięgiel. Ze względu na dużą głębokość i stosunkowo dużą przejrzystość wody tutejsze jeziora stwarzają dogodne warunki do życia dla ryb wód głębokich takich jak sieja i sielawa. Obfitość ryb przyciąga wiele gatunków ptaków, a także herbowe zwierzę parku – wydrę. Dno jezior w wielu miejscach pokrywają zbiorowiska okazałych glonów, zwane łąkami ramienicowymi. Dla przyrodnika dużą wartość mają nie tylko zbiorniki duże i głębokie, ale również płytkie, zarastające jeziora: Kańskie i Czarne – unikatowe siedliska roślinności bagiennej (na przykład wełnianki pochwowatej).

Charakterystycznym elementem krajobrazu parku są zabytkowe pałace i dwory wraz z otaczającymi je parkami. W letnie weekendy warto przejechać turystyczną kolejką wąskotorową do Anastazewa, gdzie obejrzeć można pozostałości po zabudowaniach stacji kolejowej oraz budynki dawnych strażnic granicznych z czasów zaborów. Wędrowki po parku ułatwiają szlaki piesze i sieć szlaków rowerowych. Tutejsze jeziora stwarzają dogodne warunki do kąpieli, a także dla kajakarzy i miłośników żeglarstwa. Godna polecenia jest ścieżka dydaktyczna „Mrówki”, łącząca poznawanie przyrody z wizytą w zrekonstruowanym grodzie.



1

Gospodarstwo Agroturystyczne

Polanowo 10, 62-430 Powidz, tel. kom. 511509836



2

Gospodarstwo Agroturystyczne

Słowikowo 19, 62-436 Orchowo, tel. (63) 26 88 003, tel. kom. 501471210, 509062385
www.agromczech.jestsuper.pl, www.slowikowo.pl



3

Gospodarstwo Agroturystyczne

ul. Polna 10, 62-430 Powidz, tel. kom. 509768445



4

Anastazewo

Anastazewo 33, 61-436 Orchowo, tel. kom. 601744414, www.anastazewo.pa.pl



5

Gospodarstwo Agroturystyczne

ul. 29 Grudnia 100, 62-430 Powidz, tel. kom. 607161619, 505525338



6

Gospodarstwo Agroturystyczne

Rękawczyn 2, 62-436 Orchowo, tel. (63) 26 84 296



PS

7

Gospodarstwo Agroturystyczne

ul. Armii Krajowej 29, 62-402 Ostrowite, tel. kom. 509174521



8

Gospodarstwo Agroturystyczne

ul. Lotników Polskich 2, 62-403 Giewartów, tel. (63) 27 66 136, kom. 602757398



9

Gospodarstwo Agroturystyczne „Leśna Polana”

Anastazewo 28a, 62-402 Ostrowite, tel. (63) 27 60 316



10

Gospodarstwo Agroturystyczne „U Rogala”

ul. Armii Krajowej 18, 62-402 Ostrowite, tel. kom. 603700832



11

Gospodarstwo AgroturystyczneOstrowo 438, 62-430 Powidz, tel. kom. 606330630, www.ostrowo.turystyka.pl

12

Gospodarstwo Agroturystyczne "WILLA OLA"

Giewartów, ul. Armii Krajowej 7, 62-402 Ostrowite, tel. (63) 27 66 195, tel. kom. 502080551, 502604455



MCh

Powidzki Park Krajobrazowy

13

Gospodarstwo Agroturystyczne "Zacisze"

Sienno 23, 62-402 Ostrowite, tel. kom. 601820081, www.turystycznezacisze.pl



14

Malwa

Przybrodzin 18, 62-430 Powidz, tel. kom. 691072726, www.noclegi.win.pl



15

U Michaliny

Kochowo 16a, 62-402 Ostrowite, tel. (63) 27 66 071, tel. kom. 663485685, umichaliny@op.pl



16

Gospodarstwo Agroturystyczne "U Marii"

ul. Park Powstańców Wlkp. 24, 62-430 Powidz, tel. kom. (63) 27 76 166



17

Agroraj

Nieżgoda 27, 62-402 Ostrowite, tel. (63) 24 88 641, tel. kom. 602408739, 600332135, www.agroraj.eu



18

Gospodarstwo Agroturystyczne „Maja”

Wiekowo 87, 62-230 Witkowo, tel. (61) 477 86 48, tel. kom. 609 276 452





AG



MCh



Przemęcki Park Krajobrazowy

Rok powstania:	1991
Powierzchnia:	22 344 hektary (19 450 hektarów w województwie wielkopolskim i 2 894 hektary w województwie lubuskim)
Rezerваты:	„Jezioro Trzebidzkie”, „Torfowisko nad Jeziorem Świętym”, „Wyspa Konwaliowa”
Natura 2000:	Obszar specjalnej ochrony ptaków „Pojezierze Sławskie”, projektowane specjalne obszary ochrony siedlisk: „Jezioro Brenno”, „Ostoja Przemęcka” i „Wielki Łęg Obrzański”



Przemęcki Park Krajobrazowy obejmuje fragment Pojezierza Sławskiego leżący na obszarze gmin: Przemęt, Śmigiel, Święciechowa, Wijewo, Włoszakowice oraz Wschowa. Celem ochrony parku jest zachowanie urozmaiconego krajobrazu polodowcowego wraz z zespołami leśno-jeziorno-łąkowymi. Na terenie parku istnieją 24 jeziora, głównie o charakterze rynnowym, połączone licznymi ciekami. Największe z nich to jeziora Przemęckie, Dominickie i Wieleńskie. Mozaikowy krajobraz stwarza dogodne warunki do życia dla licznych gatunków ptaków, w tym między innymi perkozów dwuczubych (ptak herbowy), gęgaw, bąków, a także drapieżnych bielików i błotniaków stawowych. Jednym z najbardziej znanych atrakcji przyrodniczych parku jest Wyspa Konwaliowa na Jeziorze Radomierskim, na której rosną konwalie o unikatowym, różowym zabarwieniu pręcików.

Park przyciąga turystów przede wszystkim w porze letniej, kiedy nad jeziorami pojawia się wielu amatorów kąpeli i sportów wodnych. Na kajakarzy czeka malowniczy Szlak Konwaliowy. Wśród zabytków nie sposób nie wspomnieć o pocysterskim klasztorze w Przemęcie oraz pałacu Sułkowskich we Włoszakowicach – dawnej siedzibie masonów. Lokalną ciekawostką jest Galeria Rzeźb Ptaków w Górsku, z kolekcją naturalnej wielkości rzeźb poszczególnych gatunków zamieszkujących Ziemię Przemęcką oraz serią płaskorzeźb przedstawiających sceny z Pana Tadeusza. Od leśniczówki Przemęt aż po Torfowisko nad Jeziorem Świętym wytyczono interesującą ścieżkę przyrodniczą, której zwiedzanie można połączyć z wizytą na wieży widokowej w Olejnicy.



Przemęcki Park Krajobrazowy

Stara chata u Kowola

Kluczewo, ul. Przemęcka 3, 64-234 Przemęt, tel. (65) 54 98 635, tel. kom. 600129743

1



Zagroda u Rzeźbiarza

Górsko 31, 64-234 Przemęt, tel. (65) 54 94 737, tel. kom. 508127731

2



Strzecha u Czecha

Perkowo, ul. Konwaliowa 3, 64-234 Przemęt, tel. (65) 54 98 635

3



Beata Praiss

Oślonin, ul. Lipowa 6, 64-234 Przemęt, tel. (65) 54 99 381

4



Gospodarstwo Agroturystyczne

Starkowo 58A, 64-234 Przemęt, tel. (65) 54 96 981

5



Trzciny zakątek

Miastko 18, 64-150 Wijewo, tel. kom. 512293902

6



Kacper

Brenno, ul. Kościelna 18, 64-150 Wijewo, tel. (65) 54 94 686, tel. kom. 663794686

7



Pod Daglezją

Brenno, ul. Powstańców Wlkp. 41, 64-150 Wijewo, tel. (65) 54 94 294

8



MK

9

A.Z. Nagas

Brenno, ul. Jeziorna 5, 64-150 Wijewo, tel. (65) 54 94 288



10

Stajnia pod krzywym siodłem

Brenno, ul. Pole 10, 64-150 Wijewo, tel. (65) 54 94 110, tel. kom. 655494125



11

Bartek

Zaborówiec, ul. Wczasowa 13, 64-150 Wijewo, tel. (65) 54 94 198



12

Czajkówka

Trzebidza 1, 64-234 Przemęt, tel. (65) 54 98 778



13

Folwark „Mila”

Krzycko Wielkie, ul. M. Górnego 2, 64-140 Włoszakowice, tel. (65) 53 31 597, tel. kom. 508544382



14

Gospodarstwo Agroturystyczne „Grotniki”

Grotniki, ul. Wiejska 5, 64-140 Włoszakowice, tel. kom. 604327904



15

Stara Stajnia

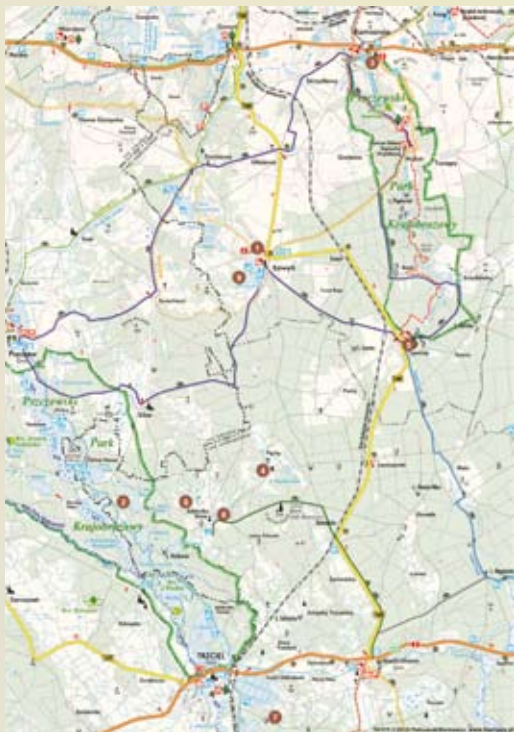
ul. Wschowska 12, 64-234 Wielen Zaobrzański, tel. kom. 666041837, 666041837, www.starastajnia.pl





Pszczewski Park Krajobrazowy

Rok powstania:	1986
Powierzchnia:	12 220 hektarów (2 920 hektarów w województwie wielkopolskim i 9 300 hektarów w województwie lubuskim)
Powierzchnia otuliny:	33 080 hektara
Rezerваты:	„Dolina Kamionki”, „Jezioro Wielkie”, „Jeziora Gołyńskie”, „Dąbrowa na wyspie”
Natura 2000:	obszar specjalnej ochrony ptaków „Jeziora Pszczewskie i Dolina Obry”, projektowane specjalne obszary ochrony siedlisk: „Jeziora Pszczewskie i Dolina Obry” oraz „Dolina Kamionki”



Pszczewski Park Krajobrazowy położony jest na pograniczu Wielkopolski i województwa lubuskiego, w obrębie Pojezierza Poznańskiego i Bruzdy Zbąszyńskiej. W jego granicach znalazły się tereny gmin: Miedzichowo, Międzychód, Międzyrzecz, Przytoczna, Pszczew oraz Trzciel. Celem ochrony jest zachowanie urozmaiconego krajobrazu rynny jezior pszczewskich oraz fragmentów dolin rzek Obry i Kamionki wraz z ostojami różnych gatunków zwierząt, stanowiskami rzadkich gatunków roślin oraz cennymi elementami historycznymi i kulturowymi. Krajobraz parku tworzy mozaika siedlisk – lasy, pola, łąki i pastwiska, murawy i torfowiska, źródliska, rzeki oraz bardzo liczne jeziora. Takie siedliska sprzyjają dużej różnorodności awifauny – odnotowano tu obecność rzadkich ptaków drapieżnych – rybołowa, trzmiełojada czy kobuza. Osobliwością faunistyczną stanowi również minóg strumieniowy – prymitywny kręgowiec, występujący w wodach Kamionki.

Nieformalną „stolicą” parku jest Pszczew – dawne miasto, z renesansowym kościołem, pałacem i muzeum – Domem Szewca. Swoją siedzibę ma tutaj Ośrodek Edukacji Przyrodniczej, w którym dla gości przygotowano ogród dendrologiczny, dydaktyczny staw, ogródek meteorologiczny i ekspozycję skrzynek lęgowych. Nieco inny charakter posiada Centrum Edukacji Regionalnej i Przyrodniczej w Mniszkach – doskonałe miejsce, aby poznać ginące zawody. Na liście interesujących obiektów kulturowych swoje miejsce winien znaleźć również gotycki kościół w Kamionie z unikatową wieżą-dzwonnica, górujący nad doliną Kamionki.



PS



AG

1

Agrodomek

ul. Słoneczna 50, 64-426 Łowyń, tel. kom. 785633979, 785633989



2

Agroturystyka Lema

Silna Nowa 12, 64-361 Miedzichowo, tel. kom. 509493476, www.agroturystykalema.pl



3

Dom Pod Kasztanem

ul. Górna 1, 64-421 Kamionna,
tel. (95) 74 82 917, tel./fax (95) 74 83 907, tel. kom. 510191365



4

Gospodarstwo Agroturystyczne

Pąchy 6, 64-305 Bolewice, tel. (61) 44 19 047



5

Gospodarstwo Agroturystyczne "Pod Brzozą"

Lewice 39, 64-427 Lewice, tel. kom. 501506924, 501506824



6

Leśniczówka Królewiec

Jabłonka Stara 46, 64-361 Miedzichowo, tel. (95) 74 31 027, tel. kom. 509708150



AG

7

Rancho ColoradoTrzciel-Odbudowa 14a, 64-361 Miedzichowo, tel. kom. 602764256, www.rancho-colorado.pl

8

Zagroda u KuskiJabłonka Stara 34, 64-361 Miedzichowo,
tel (61) 44 10 096, kom. 604423061, wkuska@wp.pl

9

Domek nad jeziorem-Łowyńul. Nad jeziorem 44, 64-426 Łowyń,
tel. (95) 74 85 172, tel. kom. 503815202

KF



Rogaliński Park Krajobrazowy

Rok powstania:	1997
Powierzchnia:	12 750 hektarów
Rezerваты:	„Goździk siny w Grzybnie”, „Krajkowo”
Natura 2000:	obszar specjalnej ochrony ptaków „Ostoja Rogalińska”, projektowany specjalny obszar ochrony siedlisk „Rogalińska Dolina Warty”



PS

Rogaliński Park Krajobrazowy powstał na obszarze Kotliny Śremskiej swoim zasięgiem obejmując tereny gmin: Brodnica, Kórnik, Mosina i Śrem. Celem ochrony parku jest zachowanie jednego z największych w Europie skupisk dębów szypułkowych, a także wartościowego krajobrazu doliny Warty z licznymi starorzeczami. Wśród tutejszych wiekowych dębów najbardziej znane są rosnące w przypałacowym parku w Rogalinie – Lech, Czech i Rus oraz Edward. Skupisko starych olbrzymów przyciąga chronionego kozioroga dębosza, systematycznie niszczącego dęby, którego rogalińska populacja należy do największych w kraju. Rozległa dolina Warty, okresowo zalewana podczas wezbrań, stanowi królestwo ptaków wodno-błotnych, związanych z licznymi starorzeczami i łąkami zalewowymi. Spotkać tu można między innymi bociana białego i jego płochliwego krewniaka – bociana czarnego, a także żurawia, rybitwę czarną i rączną. Uważny obserwator dostrzeże na niebie majestatycznego bielika. W dolinie bez trudu znaleźć można ślady aktywności największego polskiego gryzonia – bobra, prawdziwego wodnego inżyniera.

Najważniejszym zabytkiem parku jest pałac Raczyńskich w Rogalinie. Perłą posiadłości stanowi galeria obrazów, prezentująca dzieła najwybitniejszych polskich malarzy. W skład zespołu pałacowego wchodzi również powozownia oraz kościół pod wezwaniem świętego Marcelina z mauzoleum rodu Raczyńskich.

Rogaliński Park Krajobrazowy, najlepiej zwiedzać, wykorzystując liczne trasy wyznaczone dla wielbicieli jazdy na dwóch kółkach. Rozległe tereny doliny Warty i kilka stajni, ze słynnym Centrum Hipiki w Jaszkwie na czele sprawiają, że park stanowi również bardzo dogodny miejsce do rozwoju turystyki konnej. Nie brakuje także tras dla piechurów, spośród których polecic można urokliwą ścieżkę dydaktyczną Bobrowy Szlak w rejonie Czmońca.



1

Gospodarstwo Agroturystyczne

Krajkowo 1A, 62-050 Mosina, tel. (61) 81 92 123



2

Gospodarstwo Agroturystyczne

Radzewice, ul. Długa 34, 62-022 Świątniki, tel. kom. 501362041, 504319104



3

Gospodarstwo Agroturystyczne "Na Plebanii"

Jaszkowo 11, 63-112 Brodnica, tel. kom. 502657037



4

Gajówka

Zbrudzewo, ul. Śremska 66, 63-100 Śrem, tel. (61) 28 34 765, tel. kom. 604984216, 606947802



5

Gospodarstwo Agroturystyczne "Przy Lesie"

ul. Prezydialna 11, 62-022 Rogalin, tel. (61) 81 38 090, tel. kom. 506088434



6

"Zaścianek" Agroturystyka u Ciężkich

ul. Główna 24, 62-053 Pecna, tel. (61) 81 37 792, kom. 516245849





MKo



MCh



PS



Sierakowski Park Krajobrazowy

Rok powstania:	1991
Powierzchnia:	30 413 hektarów
Rezerваты:	„Buki nad Jeziorem Lutomskim”, „Bukowy Ostrów”, „Cegliniec”, „Czaple Wyspy”, „Mszar nad Jeziorem Mnich”
Natura 2000:	obszar specjalnej ochrony ptaków "Puszcza Notecka", projektowane specjalne obszary ochrony siedlisk: "Jeziro Kubek", "Sieraków", "Jeziro Mnich" i "Ostoja Międzychodzko-Sierakowska"



Sierakowski Park Krajobrazowy, położony na pograniczu Pojezierza Poznańskiego i Kotliny Gorzowskiej, obejmuje tereny gmin: Chrzypsko Wielkie, Kwilcz, Pniewy i Sieraków. Przecinająca park rzeka Warta dzieli go na dwie części: północną z wydmyowymi terenami porośniętymi borami Puszczy Noteckiej i południową-pagórkowatą, częściowo porośniętą lasami liściastymi, wśród których występują liczne jeziora, zajmujące głębokie rynny. Liczne są tu jary i wąwozy. Celem ochrony parku jest zachowanie urozmaiconego krajobrazu polodowcowego wraz z całym bogactwem jego przyrody ożywionej oraz interesującymi walorami kulturowymi. Ponad 60 jezior tworzy tu największe zagęszczenie w Wielkopolsce. Ciekawostką jest Jezioro Śremskie, którego dno położone sześć metrów poniżej poziomu morza to jedyna w regionie kryptodepresja.

Tereny parku charakteryzują się niezwykłą różnorodnością biologiczną. Występuje tu ponad 1000 gatunków roślin. Nigdzie indziej w Wielkopolsce nie ma tak wielu stanowisk rzadkich płazów – traszki zwyczajnej i grzebieniastej czy kumaka nizinnego. Zróżnicowany świat ptaków reprezentują między innymi takie gatunki, jak błotniak stawowy, rybołów, zimorodek czy pospolita czapla siwa – symbol parku. W starych liściastych lasach od kilku lat prowadzony jest program reintrodukcji rzadkiego gryzonia – popielicy.

Miłośników architektury do parku przyciągają przede wszystkim zabytki Sierakowa: barokowy kościół bernardynów oraz pozostałości zamku z interesującymi sarkofagami Opalińskich. Grupy od przedszkolaków aż po seniorów licznie odwiedzają Ośrodek Edukacji Przyrodniczej w Chalinie, do którego atrakcji należą między innymi : ogród zielny, sad ze starymi odmianami drzew owocowych, ekspozycja wypreparowanych zwierząt i trofeów myśliwskich oraz imitacja jaskini jurajskiej połączona z wystawą minerałów. Wokół Chaliny wytyczono szlaki dla zwolenników wędrówek z kijkami Nordic Walking.





Sierakowski Park Krajobrazowy

Zacisze u Zosi

Kurnatowice 36 (Zawada), 64-420 Kwilcz, tel. (61) 29 15 169, tel. kom. 501988677

1



Gospodarstwo Agroturystyczne "Dom na Wzgórzu"

ul. Słodowy Młyn 1, 64-400 Międzychód, tel. kom. 602698025

2



Gospodarstwo Agroturystyczne "Jadwiżka"

ul. Jeziorna 19, 64-412 Chrzypsko Wielkie, tel. (61) 29 51 229, tel. kom. 662684307

3



Domek letniskowy "Nad Piaskowym Jeziorem"

Zatom Nowy 35, 64-400 Międzychód, tel. (95) 74 84 576, rajmund.w@op.pl

4



Gospodarstwo Agroturystyczne "Koszycowo"

Zwierzyniec 17, 64-400 Międzychód, tel. kom. 603860946, ekoszyca@o2.pl

5



Gospodarstwo Rybackie

Mościejewo 24, 64-420 Kwilcz, tel. (61) 29 15 025, tel. kom. 605326953

6



Dom pod lasem

Słodowy Młyn 2, 64-400 Międzychód, tel. kom. 601728326

7



Dolina Stawów - Agro u Zosi

Kurnatowice 56, 64-420 Kwilcz, tel. kom. 602839102, www.agro-uzosi.pl

8



9

Pod bocianem

Prusim 33, 64-420 Kwilcz, tel. (61) 29 15 010, tel. kom. 721827952



10

Przylesie

Urbanówko 4, 64-420 Kwilcz, tel. (61) 29 15 484, tel. kom. 660792220, www.przylesie2007.republika.pl



11

Gospodarstwo Agroturystyczne

Grobia (Sprzeczno) 37, 64-410 Sieraków, tel. (61) 29 52 924, tel. kom. 502513138, jezyk8@poczta.onet.pl



12

Gospodarstwo Agroturystyczne

ul. Szkolna 35, 64-412 Chrzypsko Wielkie, tel. (61) 29 51 165, tel. kom 691564615, 609430053



13

Agroturystyka Gawra

Chorzępowo 42, 64-410 Sieraków, tel. kom. 607679673, 607292492



KF



KF



Żerkowsko-Czeszewski Park Krajobrazowy

Rok powstania:	1994
Powierzchnia:	15 640 hektarów
Rezerваты:	„Czeszewski Las”, „Dębno nad Wartą”, „Dwunastak”
Natura 2000:	obszar specjalnej ochrony ptaków „Dolina Środkowej Warty”, projektowany specjalny obszar ochrony siedlisk „Lasy Żerkowsko-Czeszewskie”



PS

Żerkowsko-Czeszewski Park Krajobrazowy położony jest w środkowej części regionu, na terenie gmin: Miłosław, Nowe Miasto nad Wartą oraz Żerków. Przedmiot ochrony stanowi między innymi urozmaicony krajobraz obejmujący płaskie tereny na północy pokryte rozległymi lasami, dolina Warty z zespołem dużych starorzeczy, porośnięta lasami łągowymi w środkowej części parku oraz stromy Wał Żerkowski, otoczony z trzech stron wodami rzeki Lutyni na południu. W związku z bogatą rzeźbą tereny rozciągające się w okolicy Żerkowa zasłużyły sobie nawet na miano Żerkowskiej Szwajcarii.

Na terenie parku, w obrębie uroczyska Warta powstał pierwszy w regionie rezerwat przyrody. Lasy łąkowe uroczyska stanowią jedno z najcenniejszych tego typu zbiorowisk w kraju. Tutejsza flora, licząca ponad 680 gatunków roślin, posiada typowe cechy dla kompleksów leśnych w naturalnej dolinie dużej rzeki. Wśród owadów zaznacza się duża grupa gatunków związanych z występowaniem starych i spróchniałych drzew (między innymi kozioróg dębosz, jelonek rogacz). W okolicy Dębna nad Wartą odnotowano rzadkie gatunki ślimaków. Duże jest bogactwo ptaków, zwłaszcza gatunków związanych z terenami podmokłymi i starymi drzewami. Pomnikowe dęby i jesiony stwarzają dogodne warunki do życia dla dzięcioła średniego (najliczniejsza populacja w Wielkopolsce) i sześciu innych dzięciołów. Gniazduje tu również rzadki ptak herbowy parku – bocian czarny.

Pierwsze miejsce na liście walorów kulturowych parku zajmuje niewątpliwie Muzeum Adama Mickiewicza w Śmiełowie. Ponadto odwiedzając park, warto zobaczyć gotycki kościół w Dębnie nad Wartą czy liczne zabytki Miłosławia (w tym najstarszy w Polsce pomnik Juliusza Słowackiego). Czeszewo przyciąga turystów dzięki Centrum Zarządzania Łęgami. W tym ośrodku edukacyjnym godna uwagi jest zwłaszcza nowatorska instalacja, w plastyczny sposób przedstawiająca funkcjonowanie doliny rzecznej.





Żerkowsko-Czeszewski Park Krajobrazowy

1

Gospodarstwo Agroturystyczne „Agro”

Pięckowo, ul. Wrzesińska 60, 63-025 Witowo, tel. (61) 28 63 146, tel. kom. 606698212



2

Gospodarstwo Agroturystyczne "Przystań pod Różą"

Solec Wlkp., ul. Kościelna 50, 63-023 Sulęcinek, tel. (61) 28 51 537, tel. kom. 697027728



3

Agroturystyka "U Leny"

ul. Leśna 65, 62-320 Miłosław, tel. kom. 665811504



4

Gospodarstwo Agroturystyczne "U Kazia"

ul. Leśna 71, 62-320 Miłosław, tel. (61) 43 66 771, www.ukazia.pl



5

Gospodarstwo Agroturystyczne

Żerniki 24, 63-210 Żerków, tel. (62) 74 07 640, tel. kom. 514415801



6

Gospodarstwo Agroturystyczne Folwark Konny Hermanów

Hermanów 1, 63-040 Nowe Miasto Nad Wartą,
tel. (61) 28 73 015, tel. kom. 607426664, 603206664, www.hermanow.pl



PB



Ośrodek Edukacji Przyrodniczej w Chalinie

Zadaniem Ośrodków Edukacji Przyrodniczej w Łądzie i w Chalinie jest prowadzenie edukacji przyrodniczej, w szczególności dla dzieci i młodzieży. W obu placówkach organizowane są jedno- i kilkudniowe pobyty w ramach tzw. „Zielonych Szkół”, podczas których można skorzystać z gotowych programów lub przeprowadzić własne zajęcia. W ośrodkach mogą odbywać się także kursy, szkolenia, konferencje, spotkania integracyjne, a nawet pobyty wypoczynkowe.



AG

Ośrodek Edukacji Przyrodniczej w Chalinie położony jest w Sierakowskim Parku Krajobrazowym i działa już od 1997 roku. OEP Chalin dysponuje dobrą bazą, w skład której wchodzi: odrestaurowany stary dwór, nowowycbudowana baza noclegowa z 40 miejscami, park przydworski z pomnikami przyrody oraz pięciohektarowy teren o charakterze dydaktyczno-rekreacyjnym. Na terenie Ośrodka mają swój początek wytyczone i opisane 3 ścieżki dydaktyczne oraz 6 tras Nordic Walking. Do dyspozycji gości przygotowano wigwam mogący pomieścić około 60 osób, plac zabaw dla najmłodszych, ogródek ziołowo-kwiatowy oraz rowery. Po wcześniejszych uzgodnieniach pobyt w Chalinie można wzbogacić o przejażdżkę końmi pod wierzch lub bryczkami, wędkowanie z pozwoleniem, wizytę na pływalni lub kręgielni oraz zorganizowane wycieczki po Wielkopolsce.

Ośrodek Edukacji Przyrodniczej w Łądzie

Ośrodek Edukacji Przyrodniczej w Łądzie rozpoczął działalność wiosną 2006 roku. Ośrodek w Łądzie znajduje się na terenie Nadwarciańskiego Parku Krajobrazowego, ok. 25 km na zachód od Konina. Zlokalizowany jest na skraju doliny Warty, na obszarze posiadającym unikalne w skali kontynentu walory przyrodnicze.

Ośrodek mieści się w wyremontowanym, zabytkowym dworku pochodzącym z XIX wieku, otoczonym 3,5ha parkiem, w którym rosną pomnikowe drzewa. OEP Łąd dysponuje salą konferencyjno-wykładową na ok. 80 osób (wyposażoną w sprzęt audiowizualny), pracownią laboratoryjno-komputerową, salami wystawowymi, bazą noclegową na 50 miejsc, tablicą edukacyjną z głosami zwierząt, rowerami oraz sprzętem do obserwacji ornitologicznych. Dla uczniów odwiedzających OEP Łąd w ramach zajęć na „Zielonych Szkołach” przygotowano wycieczki autokarowe i piesze po Nadwarciańskim i Powidzkim Parku Krajobrazowym, prelekcje oraz zajęcia z wikliniarstwa. Przy budynku ośrodka znajduje się zrekonstruowany gród słowiański, w którym co roku w czerwcu odbywa się Festiwal Kultury Słowiańskiej i Cysterskiej – największa impreza rekonstrukcji historycznej w Powiecie Słupeckim.

Ośrodki pozostają do dyspozycji gości przez cały rok. Informacje o pełnej ofercie można otrzymać pod następującym adresem:

Zespół Parków Krajobrazowych Województwa Wielkopolskiego
Plac Wolności 18, 61-739 Poznań

Rezerwacje tel. : 61 65 54 657,
sekretariat tel. : 61 65 54 650, fax: 61 65 54 652.

www.zpkww.pl
www.ekoedukacja.com.pl



Niniejsza publikacja powstała w celu popularyzacji przyjaznych przyrodzie form spędzania wolnego czasu. Przedstawiono w niej podstawowe wiadomości na temat zjawiska turystyki wiejskiej i agroturystyki, jak również ogólne informacje dotyczące parków krajobrazowych Wielkopolski jako terenów szczególnie predysponowanych do rozwoju zrównoważonych form turystyki. Krótko scharakteryzowano każdy z 13 parków krajobrazowych regionu, zwracając szczególną uwagę na jego walory przyrodnicze i kulturowe. Zasadniczą częścią publikacji jest katalog gospodarstw agroturystycznych położonych na terenie parków krajobrazowych lub w ich bezpośrednim sąsiedztwie, obejmujący dane teleadresowe, lokalizację na mapie parku oraz podstawowe informacje na temat prowadzonej działalności.



URZĄD MARSZAŁKOWSKI
WOJEWÓDZTWA WIELKOPOLSKIEGO

